Proposta de demarcacions territorials homologades

GENERALITAT VALENCIANA
CONSELLERIA D'ADMINISTRACIÓ PÚBLICA

Proposta de demarcacions territorials homologades

GENERALITAT VALENCIANA
CONSELLERIA D'ADMINISTRACIÓ PÚBLICA

DIRECCIÓ GENERAL D'ADMINISTRACIÓ LOCAL

Edita: Consellería d'Administració Pública
Disseny: Miriam Rocha
Dipòsit Legal: V-1942-1988
I.S.B.N.: 84-7579-587-0
Imprimeix: grafiset. Tf. 259 06 84

INDEX

- Pròleg. 7

- Nivells d'agregació 9
  - Rang 1
  - Rang 2
  - Rang 3 10

- DTH de Rang 1.
  - Enumeració. 11
  - Critèris. 13
  - Característiques. 14

- DTH de Rang 2.
  - Enumeració. 16
  - Critèris. 19
  - Característiques. 20

- DTH de Rang 3.
  - Enumeració. 22
  - Critèris. 25
  - Característiques. 25

ANNEX 1. Distribució Municipal per Demarcació Territorial de Rang 1. 27

ANNEX 2. Distribució Municipal per Demarcació Territorial de Rang 2. 63

ANNEX 3. Distribució Municipal per Demarcació Territorial de Rang 3. 83

ANNEX 4. Decret 170/1985, de 28 d'octubre, del Consell de la Generalitat Valenciana, sobre procediment en la creació de demarcacions funcionals amb incidència territorial. 101

INDICE

- Prólogo. 7

- Niveles de agregación 9
  - Rango 1
  - Rango 2
  - Rango 3 10

- DTH de Rango 1.
  - Enumeración. 11
  - Criterios. 13
  - Características. 14

- DTH de Rango 2.
  - Enumeración. 16
  - Criterios. 19
  - Características. 20

- DTH de Rango 3.
  - Enumeración. 22
  - Criterios. 25
  - Características. 25

ANEXO 1 Distribución Municipal por Demarcación Territorial de Rango 1. 27

ANEXO 2. Distribución Municipal por Demarcación Territorial de Rango 2. 63

ANEXO 3. Distribución Municipal por Demarcación Territorial de Rango 3. 83

ANEXO 4. Decreto 170/1985, de 28 de Octubre, del Consell de la Generalitat Valenciana, sobre procedimiento en la creación de demarcaciones funcionales con incidencia territorial. 101

Pròleg

El Decret 170/85, de 28 d'octubre, del Consell de la Generalitat Valenciana, al seu article únic estableix que amb caràcter previ a la creació de demarcacions funcionals amb incidència al territori de la Comunitat Valenciana hom sol·licitarà preceptivament informe de la Conselleria d'Administració Pública.

Aquest decret surt com a resposta procedimental a una situació de fet que, de no ser racionalitzada, afegiria gratuitament complicacions a l'assoliment del mandat estatutari de l'article 46.1. En efecte, tant des dels distints òrgans de la Generalitat com des d'altres administracions públiques, s'estan delimitant àrees d'actuació funcional per tal de millorar la gestió de les respectives competències.

Inevitablement, aquestes demarcacions tenen incidència territorial ja que impliquen a agrupacions de zones, de termes municipals, de municipis o d'altres entitats locals. Amb aquesta situació de fet queda palés que de manera indirecta s'està prefigurant la divisió territorial de la Comunitat des d'òptiques molt diverses, totes elles justificables. Tanmateix, a l'objecte de facilitar i avançar homogèniament en la tasca comuna d'assolir una divisió comarcal, calia establir una coordinació de totes aquelles demarcacions funcionals amb incidència territorial.

Aquesta coordinació, atesa la distribució de les competències en el Govern Valencià, l'ha de dur a terme la Conselleria d'Administració Pública tant pel que fa a l'àmbit de competències de la Generalitat com d'altres Administracions Públiques Valencianes quan en sol·lìciten informe al respecte.

Des de l'entrada en vigor del Decret 170/1985, la Conselleria d'Administració Pública ha informat puntualment i amplia als distints òrgans de

Prólogo

El Decreto 170/85, de 28 de octubre, del Consell de la Generalidad Valenciana, en su artículo único establece que con carácter previo a la creación de demarcaciones funcionales con incidencia en el territorio de la Comunidad Valenciana se solicitará preceptivamente informe de la Conselleria de Administración Pública.

Este decreto surge como respuesta procedimental a una situación de hecho que, de no ser racionalizada, añadiría gratuitamente complicaciones en la consecución del mandato estatutario del artículo 46.1. En efecto, tanto desde los diferentes órganos de la Generalidad como desde otras administraciones públicas, se están delimitando áreas de actuación funcional para mejorar la gestión de las respectivas competencias.

Inevitablemente, estas demarcaciones tienen incidencia territorial ya que implican a agrupaciones de zonas, términos municipales, municipios u otras entidades locales. Con esta situación de hecho queda patente que de manera indirecta se está prefigurando la división territorial de la Comunidad desde ópticas muy diversas, todas ellas justificables. Sin embargo, con el fin de facilitar y avanzar homogéneamente en la tarea común de alcanzar una división comarcal, debía establecerse una coordinación de todas aquellas demarcaciones con incidencia territorial.

Esta coordinación, vista la distribución de las competencias en el Gobierno Valenciano, debe llevarla a cabo la Conselleria de Administración Pública tanto en lo referente al ámbito de competencias de la Generalidad como de otras Administraciones Públicas Valencianas cuando soliciten informe al respecto.

Desde la entrada en vigor del Decreto 170/85, la Conselleria de Administración Pública informó puntual y ampliamente a los diferentes órga-

la Generalitat que en el desplegament de la gestió de les seues respectives competències al llarg del territori valencià han realitzat zonificacions sectorials.

És el moment, doncs, de donar una més amplia informació i per això l'oportunitat de publicar aquest llibre, el que esperem siga d'utilitat per a tots els agents institucionals i socials que intervenen en el nostre present autonòmic.

Rafael Juan i Fenollar.
Director General d'Administració Local

nos de la Generalidad que en el desarrollo de la gestión de sus respectivas competencias a lo largo del territorio valenciano han realizado zonificaciones sectoriales.

Es el momento, pues, de dar una más amplia información y por ende la oportunidad de publicar este libro. Esperamos sea útil para todos los agentes institucionales y sociales que intervienen en nuestro presente autonómico.

Rafael Juan i Fenollar
El Director General de Administración Local

Nivells d'Agregació

Tres són els nivells d'agregació (Rang I, II i III) emprats en aquesta proposta de demarcacions territorials homologades. Aquest tres nivells són el resultat de l'aplicació dels següents criteris generals:

Rang 1

Existència d'unes agrupacions de municipis, que convencionalment podem anomenar "comarques tradicionals" i que establertes inicialment en base a peculiaritats històriques i geogràfiques pels estudiosos de distintes èpoques (Cavanilles, Mateu i Llopis, Joan Soler, PREVASA, etc...). Han anat creant –amb variacions de detall– una certa consciència comarcal, han estat reproduïdes per a la seua utilització en treballs d'estudi i de recollida d'estadístiques, a més de servir com a zonificacions per a diverses institucions i organismes.

En qualsevol cas, es situen al voltant de la trentena i constitueixen –al nostre entendre– el primer esgraó de referència obligada.

Objectivitzant, dintre del que és possible, les diferents agrupacions existents d'aquest nivell, s'ha definit el que anomenem Demarcacions Territorials Homologades de Rang I (DTH-1).

Rang 2

Raons notòries de pragmatisme i operativitat han motivat la necessitat de cercar una delimitació territorial intermitja entre les instàncies històrico-geografiques, amb un nombre excessiu, i les instàncies provincials, poc representatives de la diversitat del territori valencià. En aquest cas, el criteri que ha primat ha estat el de posar peu fiter en les que podriem anomenar "comarques urbanes" en la mida que venen ar-

Niveles de Agregación

Tres son los niveles de agregación (Rango I, II y III) utilizados en la presente propuesta de demarcaciones territoriales homologadas. Estos tres niveles son el resultado de la aplicación de los siguientes criterios generales:

Rango 1

Existencia de unas agrupaciones de municipios, que convencionalmente podemos llamar "comarcas tradicionales" y que establecidas inicialmente en base a peculiaridades históricas y geográficas por los estudiosos de distintas épocas (Cavanilles, Mateu i Llopis, Joan Soler, PREVASA, etc...), han ido creando –con variaciones de detalle– una cierta conciencia comarcal. Han sido reproducidas para su utilización en trabajos de estudio y recopilación de estadísticas, además de servir de zonificaciones para diversas instituciones y organismos.

De cualquier modo, se situan en torno a la treintena y constituyen –en nuestra opinión– el primer escalón de referencia obligada.

Objetivizando, dentro de lo posible, las diferentes agrupaciones existentes de este nivel, se ha definido lo que llamamos Demarcaciones Territoriales Homologadas de Rango I (DTH-1).

Rango 2

Evidentes razones de pragmatismo y operatividad han motivado la necesidad de buscar una delimitación territorial intermedia entre las instancias históricas-geográficas, con un número excesivo, y las instancias provinciales, poco representativas de la diversidad del territorio valenciano. En este caso, el criterio que ha primado ha sido el de poner pie firme en las que podríamos denominar "comarcas urbanas" en la medida que

ticulades per l'existència d'una ciutat a cavall entre la macrocefàlia de València i la prepotència de les altres capitals de provincia, Alacant i Castelló, i les capçaleres d'àmbit local aillades en el seu propi radi d'acció. Una política moderna de programació econòmica i d'ordenació territorial de la Comunitat Valenciana aconsella potenciar aquests pols urbans en la seua funcionalitat vertebradora de tot el territori valencià, en el sentit de ruptura de les tradicionals dicotomies "València-resta del país" i "costa-interior", i en la seua viabilització d'un sistema urbà valencià equilibrat.

Al capdavall, hem arribat a definir el que anomenem Demarcacions Territorials Homologades de Rang 2 (DTH-2) que venen a reduir a la meitat les de Rang 1, tot i agrupant-les respectant els seus límits i els límits provincials (Rang 3). Siga com siga, cal assenyalar que hom considera d'importància estratègica potenciar la utilització d'aquestes demarcacions de Rang 2 front a les de Rang 1 i les de Rang 3.

Rang 3

El manteniment de la província ve avalada constitucionalment i estatutària. Es tracta de ficar l'èmfasi en la seua condició de divisió político-administrativa de la Generalitat i no únicament com a divisió de l'Administració Central de l'Estat. A més a més, previsiblement el nombre i els actuals límits provincials van a romandre sense modificacions a curt i mitjà tèrmini. Per aquestes raons suara esbossades, sembla escaient adoptar les tres provincies valencianes com a Demarcacions Territorials Homologades de Rang 3 (DTH-3).

vienen artículadas por la existencia de una ciudad a caballo entre la macrocefalia de Valencia y la prepotencia de otras capitales de provincia, Alicante y Castellón, y las cabeceras de ámbito local aisladas en su propio radio de acción. Una política moderna de programación económica y de ordenación territorial de la Comunidad Valenciana aconseja potenciar estos polos urbanos en su funcionalidad vertebradora de todo el territorio valenciano, en el sentido de ruptura de las tradicionales dicotomías "Valencia-resto del país" y "costa-interior", y en su viabilización de un sistema urbano valenciano equilibrado.

En definitiva, hemos llegado a definir lo que llamamos Demarcaciones Territoriales Homologadas de Rango 2 (DTH-2) que vienen a reducir a la mitad las de Rango 1, agrupándolas respetando sus límites y los límites provinciales (Rango 3). Sea lo que fuere, cabe señalar que se considera de importancia estratégica potenciar la utilización de estas demarcaciones de Rango 2 frente a las de Rango 1 y las de Rango 3.

Rango 3

El mantenimiento de la provincia viene avalada constitucional y estatutariamente. Se trata de hacer patente su condición de división político-administrativa de la Generalidad y no únicamente como división de la Administración Central del Estado. Además, previsiblemente el número y los actuales límites provinciales van a permanecer sin modificaciones a corto y medio plazo. Por las razones apuntadas, parece oportuno adoptar las tres provincias valencianas como Demarcaciones Territoriales Homologadas de Rango 3 (DTH-3).

Demarcacions Territorials Homologades de Rang 1.

Enumeració

Segons els criteris generals abans esmentats i els criteris particulars que es presenten en aquest apartat, les trenta-quatre DTH-1 resultants són les següents:

Demarcaciones Territoriales Homologadas de Rango 1.

Enumeración

Según los criterios generales antes citados y los criterios particulares que se presentan en este apartado, las treinta y cuatro DTH-1 resultantes son las siguientes:

	Hbs. (*)
01. Els Ports	6.193
02. L'Alt Maestrat	9.751
03. El Baix Maestrat	56.571
04. L'Alcalatén	15.178
05. La Plana Alta	170.773
06. La Plana Baixa	149.274
07. El Alto Palancia	24.041
08. El Alto Mijares	4.807
09. El Rincón de Ademuz	3.630
10. Los Serranos	17.645
11. El Camp de Túria	69.175
12. El Camp de Morvedre	70.955
13. L'Horta Nord	162.185
14. L'Horta Oest	253.923
15. València	729.419
16. L'Horta Sud	134.023
17. La Plana de Utiel-Requena	38.473
18. La Hoya de Buñol	31.827
19. El Valle de Cofrentes-Ayora	11.427
20. La Ribera Alta	196.415
21. La Ribera Baixa	70.443
22. La Canal de Navarrés	16.864
23. La Costera	62.411
24. La Vall d'Albaida	79.294
25. La Safor	130.703
26. El Comtat	25.443
27. L'Alcoià	108.519
28. L'Alt Vinalopó/El Alto Vinalopó	45.834
29. El Vinalopó Mitjà/El Vinalopó Medio	142.180
30. La Marina Alta	101.608
31. La Marina Baixa	94.123
32. L'Alacantí	325.368
33. El Baix Vinalopó	210.410
34. El Baix Segura/La Vega Baja	163.794
	3.732.679

(*) Segons la rectificació del Padró Municipal a 31 de març de 1986. (població de dret): Font: INE.

Nota: En l'Anex I se presenten les llistes de municipis, població a 31 de març de 1986, superficie i densitat de població de cadascuna de las DTH de Rang 1.

Demarcacions Territorials de la Comunitat Valenciana. (Rang 1)

Demarcaciones Territoriales de la Comunidad Valenciana. (Rango 1)

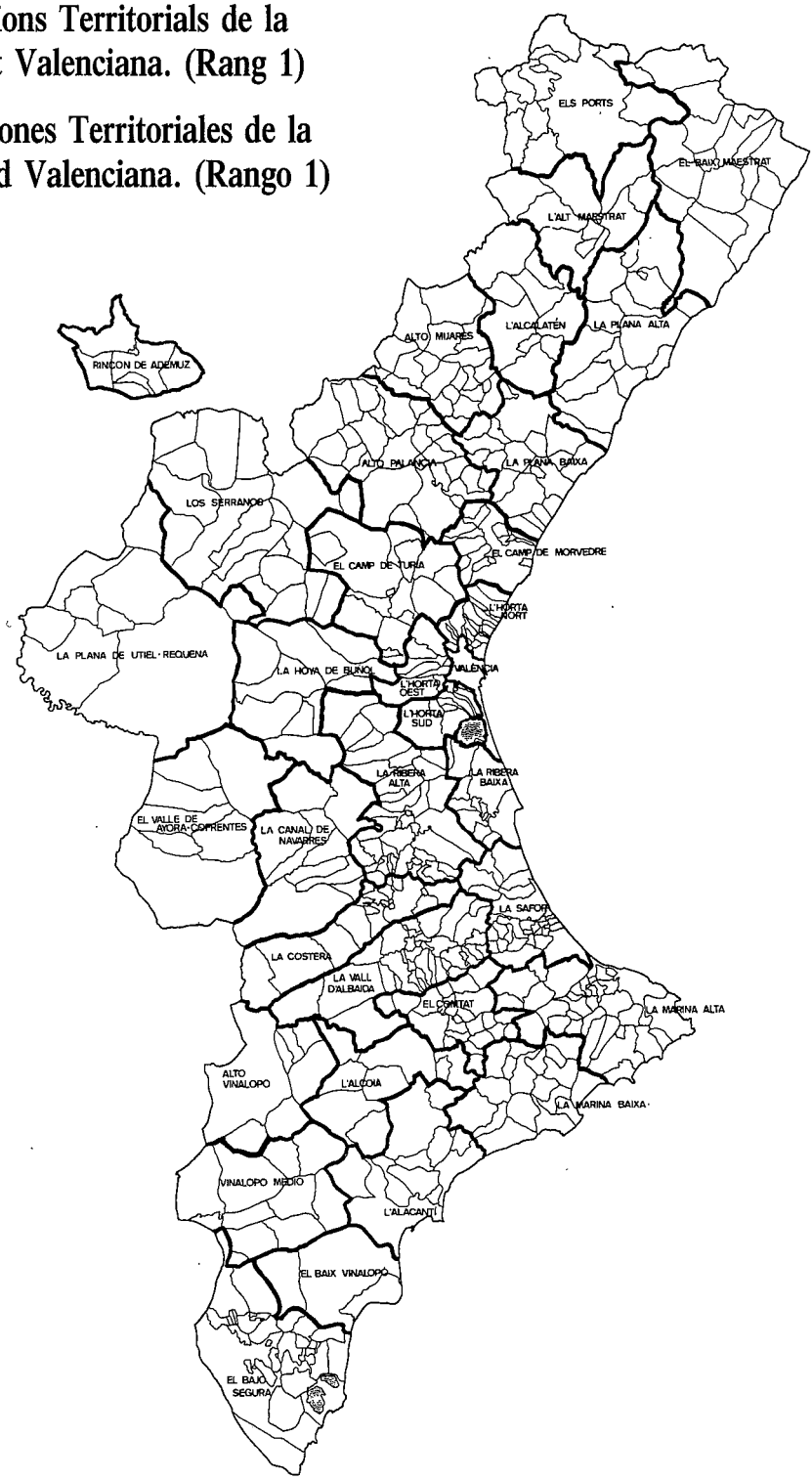

Criteris

En tot moment s'ha pretés recollir els punts d'acord ja consolidats en les comarcalitzacions més comunment emprades a les distintes institucions valencianes. Unicament s'han incorporat modificacions puntuals conciliadores de propostes divergents i que, en els comptats casos en que ha estat necessari, suposen alternativa més realista i òperativa.

En qualsevol cas, s'han tingut en compte els següents criteris que venen a completar aquells que amb caràcter general hem presentat més amunt:

1. Pertanyer a una mateixa província.

2. Tenir, els municipis agrupats, una contigüetat física pel que fa als seus termes respectius.

3. Tractar-se d'un territori articulat per l'existència d'un micro-sistema urbà, per un mateix eix de comunicació, per la pertenència a una mateixa conca hidrogràfica, per la delimitació derivada d'un accident geogràfic, per formar part d'una mateixa àrea lingüística o per quedar abraçat dintre del radi d'acció d'un mercat o d'un centre de prestació de serveis d'àmbit local.

4. Permetre un raonable reequilibri poblacional pel que fa al cas de macrocefalia més accentuada.

5. Recollir el que ha estat objecte d'un acord de Ple de l'Ajuntament respectiu, en el sentit de pertanyer a una zona i no pas a un altra quan es troba en les fronteres d'ambdues.

6. Possibilitar el veïnatge entre municipis castellano-parlants i valenciano-parlants quan la seua adscripció en demarcacions diferents suposa un atentat a la normal aplicació de la resta de criteris.

7. Manteniment, sempre que això no qüestione els principis i criteris anteriors, de la voluntat d'adscripció dels municipis expressada en la seua agrupació en mancomunitats de serveis.

Criterios

En todo momento se ha pretendido recoger los puntos de acuerdo ya consolidados en las comarcalizaciones más comúnmente utilizadas en las distintas instituciones valencianas. Únicamente se han incorporado modificaciones puntuales conciliadoras de propuestas divergentes y que, en los contados casos en que ha sido necesario, suponen alternativa más realista y operativa.

De cualquier modo, se han tenido en cuenta los siguientes criterios que vienen a completar aquellos que con carácter general hemos presentado anteriormente:

1. Pertenecer a una misma provincia.

2. Tener, los municipios agrupados, una colindancia física en cuanto a sus términos respectivos.

3. Tratarse de un territorio articulado por la existencia de un micro-sistema urbano, por un mismo eje de comunicación, por la pertenencia a una misma cuenca hidrográfica, por la delimitación derivada de un accidente geográfico, por formar parte de una misma área lingüística o por quedar comprendido dentro del radio de acción de un mercado o de un centro de prestación de serviciós de ámbito local.

4. Permitir un razonable reequilibrio poblacional referente al caso de macrocefalia más acentuada.

5. Recoger lo que ha sido objeto de un acuerdo de Pleno del Ayuntamiento respectivo, en el sentido de pertenecer a una zona y no a otra cuando se encuentra en las fronteras de ambas.

6. Posibilitar la vecindad entre municipios castellanoparlantes y valencianoparlantes cuando su adscripción en demarcaciones diferentes supone un atentado a la normal aplicación de los demás criterios.

7. Mantenimiento, siempre que ello no cuestione los principios y criterios, de la voluntad de adscripción de los municipios expresada en su agrupación en mancomunidades de servicios.

Característiques

1. El nombre de Demarcacions Territorials Homologades de Rang 1 resultant de la present proposta, ve a situar-se en trenta-quatre, que sol ser la magnitud d'aquest tipus d'agrupacions segons els distints autors.

2. Pel que fa a les variacions numèriques més significatives, assenyalar que el Vinalopó queda distribuit en tres demarcacions (Alt, Mitjà i Baix) quedant agregat en aquestes els municipis adscrits en alguna comarcalització a "Les Valls del Vinalopó" o parcialment a "L'Alcoià". Per altra banda, i pel contrari, l'Horta queda poblacionalment reequilibrada amb l'aparició de quatre demarcacions (Nord, Oest, València i Sud).

3. La població adscrita a les diferentes DTH-1 oscil·la entre els menys de 10.000 habitants de "El Rincón de Ademuz", "El Alto Mijares" i "Els Ports" i els més de 200.000 habitants de "València", "L'Alacantí", "L'Horta Oest", "El Baix Vinalopó" i "La Ribera Alta". La diversitat també és constatable pel que fa a nombre de municipis inclosos en cada demarcació o la superficie abraçada. Aquesta mateixa diversitat és la que, entre altres raons, justifica la necessitat d'emprar les DTH-2 que analitzem més avall.

4. En qualsevol cas, l'homologació perseguida en aquestes demarcacions de rang 1 és el de reconeiximent de les peculiaritats territorials més paleses i les arrels històrico-culturals més significatives tot i aplicant un primer grau de racionalització en vistes a la seua operativitat per a un determinat àmbit d'aplicació.

5. En concret, a més de ser la primera referència immediata d'identificació dels ciutadans més enllà del propi municipi, la funcionalitat d'aquestes DTH-1 rau en les seues possibilitats com a àrees de prestació de serveis amb un àmbit d'influència que és inversament pro-

Características

1. El número de Demarcaciones Territoriales Homologadas de Rango 1 resultante de la presente propuesta, viene a situarse en treinta y cuatro, que suele ser la magnitud de este tipo de agrupaciones según los diferentes autores.

2. En cuanto a las variaciones numéricas más significativas, señalar que el Vinalopó queda distribuido en tres demarcaciones (Alto, Medio y Bajo) quedando agregado en éstas los municipios adscritos en alguna comarcalización a "Les Valls del Vinalopó" o parcialmente a "l'Alcoià". Por otra parte, y por el contrario, l'Horta queda poblacionalmente reequilibrada con la aparición de cuatro demarcaciones (Norte, Oeste, Valencia y Sur).

3. La población adscrita a las diferentes DTH-1 oscila entre las menores de 10.000 habitantes de "El Rincón de Ademuz", "El Alto Mijares" y "Els Ports" y las mayores de 200.000 habitantes de "València", "L'Alacantí", "L'Horta Oest", "el Baix Vinalopó" y "la Ribera Alta". La diversidad también es constatable en cuanto a número de municipios incluidos en cada demarcación o la superficie comprendida. Esta misma diversidad es la que, entre otras razones, justifica la necesidad de utilizar las DTH-2 que analizamos más adelante.

4. Sea como fuere, la homologación perseguida en estas demarcaciones de rango 1 es el de reconocimiento de las peculiaridades territoriales más patentes y las raíces histórico-culturales más significativas aplicando un primer grado de racionalización con vistas a su operatividad para un determinado ámbito de aplicación.

5. En concreto, además de ser la primera referencia inmediata de identificación de los ciudadanos más allá del propio municipio, la funcionalidad de estas DTH-1 radica en sus posibilidades como áreas de prestación de servicios con un ámbito de influencia que es inversamente propor-

porcional a la densitat de població i que oscil·la aproximadament entre un radi de 4 a 20 kms.

6. A nivell dels punts de detall que constitueixen al nostre entendre una novetat que millora la ubicació de determinats municipis d'adscripció "problemàtica" cal ressenyar:

a) Sarratella passa a formar part de "La Plana Alta".
b) Alcublas a "Los Serranos"
c) Marines a "El Camp de Túria"
d) Chera a "La Plana de Utiel-Requena"
e) Tous i Turís a "La Ribera Alta"
f) Almussafes a "La Ribera Baixa"
g) Estubeny a "La Costera"
h) Cortes de Pallás a "El Valle de Cofrentes-Ayora"
i) Guardamar a "El Baix Segura-La Vega Baja"
j) Calpe, Benissa i Teulada a "La Marina Alta"
k) El municipi de Domeño segueix adscrit a Los Serranos. No obstant, ja que en la seua ubicació es troba territorialment dins el Camp de Túria, caldrà plantejar-se la seua adscripció formal a aquesta DTH-1

7. Innovacions de major entitat són les referents a l'Horta de València i a la Conca del Vinalopó. En concret, la ciutat de València apareix com a DTH-1 separada de la resta de L'Horta donat el seu propi pes poblacional. Per la seua part, front a la divisió entre Nord i Sud per raó del caixer del Túria, la resta de l'Horta apareix amb tres demarcacions més de rang-1. En concret, la més novedosa és "L'Horta Oest" formada pels municipis d'Alaquàs, Aldaya, Manises, Mislata, Paterna, Picanya, Quart de Poblet, Torrent i Xirivella que físicament estan emmarcats per les carreteres València-Ademús i València-Montroy. En qualsevol cas, el criteri seguit ha estat el de redistribuir la gran concentració poblacional al voltant de l'àrea metropolitana tenint en compte la resta de DTH-1 resul-

cional a la densidad de población y que oscila aproximadamente entre un radio de 4 a 20 kms.

6. A nivel de los puntos de detalle que constituyen a nuestro parecer una novedad que mejora la ubicación de determinados Municipios de adscripción "problematica" hay que reseñar:
a) Sarratella pasa a formar parte de "la Plana Alta"
b) Alcublas a "Los Serranos"
c) Marines a "El Camp de Túria"
d) Chera a "La Plana de Utiel-Requena
e) Tous y Turís a "La Ribera Alta"
f) Almussafes a "la Ribera Baixa"
g) Estubeny a "la Costera"
h) Cortes de Pallás a "El Valle de Cofrentes-Ayora"
i) Guardamar a "El baix Segura-La Vega Baja"
j) Calpe, Benissa y Teulada a "la Marina Alta"
k) El municipio de Domeño sigue adscrito a los Serranos. No obstante, ya que en su nueva ubicación se encuentra territorialmente dentro del Camp de Túria, habrá que plantearse su adscripción formal a esta DTH-1.

7. Innovaciones de mayor entidad son las referentes a l'Horta de València y a la Conca del Vinalopó. Concretamente, la ciudad de València aparece como DTH-1 separada del resto de l'Horta en razón de su propio peso poblacional. Por su parte, frente a la división entre Norte y Sur por razón del lecho del Turia, el resto de Huerta, aparece con tres demarcaciones más de rango 1.

En concreto, la más novedosa es "l'Horta Oest" formada por los municipios de Alaquàs, Aldaya, Manises, Mislata, Paterna, Picanya, Quart de Poblet, Torrent y Xirivella que físicamente están enmarcados por las carreteras València-Ademuz y València-Montroy. En cualquier caso, el criterio seguido ha sido el de redistribuir la gran concentración poblacional alrededor del área metropolitana teniendo en cuenta el resto de DTH-1 re-

tants, tot i que L'Horta com a tal apareix –com veurem més avall– com DTH-2.

8. Pel que fa a la conca del Vinalopó queda distribuida en Alt, Mitjà i Baix Vinalopó. En concret, "L'ALt Vinalopó-El Alto Vinalopó" queda articulat al voltant de Villena amb l'adscripció dels municipis de la Cañada, Camp de Mirra, Benejama i Biar, en altres comarcalitzacions formant part de "L'Alcoià". Per la seua banda "El Vinalopó Mitjà-El Vinalopó Medio" queda configurat per Elda tot i abarcant, a més a més, els municipis que en altres comarcalitzacions formaven part de "Les Valls del Vinalopó". Finalment "El Baix Vinalopó", encapçalat per Elx, permaneix amb una agrupació de municipis idèntica a la proposada per altres comarcalitzacions tot i que Guardamar passa a "El Baix Segura-La Vega Baja". A destacar en aquestes demarcacions és el fet d'ultrapassar el criteri de compartimentar per raons lingüístiques. Pel contrari, hom ha optat per desfer aquestes fronteres artificials tot i possibilitant una integració amb el reconeiximent d'una diversitat lingüística. El cas més paradigmàtic n'és el d'Elda-Petrer o l'enclau que abans constituia Aspe i Monforte.

sultantes, a pesar de que l'Horta como tal aparece –como veremos más adelante– como DTH-2.

8. Por lo que se refiere a la cuenca del Vinalopó queda distribuida en Alt, Mitjà y Baix Vinalopó. En concreto, "l'Alt Vinalopó-El Alto Vinalopó" queda articulado en torno a Villena con la adscripción de los municipios de la Cañada, Camp de Mirra, Benejama y Biar, en otras comarcalizaciones formando parte de "l'Alcoià". Por su parte "el Vinalopó Mitjà-El Vinalopó Medio" queda configurado por Elda abarcando, además, a los municipios que en otras comarcalizaciones formaban parte de "les Valls del Vinalopó". Finalmente "el Baix Vinalopó", encabezado por Elx, permanece con una agrupación de municipios idéntica a la propuesta por otras comarcalizaciones, aunque Guardamar pasa a "el Baix Segura-La Vega Baja". A destacar en estas demarcaciones es el hecho de sobrepasar el criterio de compartimentar por razones lingüísticas. Por el contrario se ha optado por deshacer estas fronteras artificiales posibilitando una integración con el reconocimiento de una diversidad lingüística. El caso más paradigmático es el de Elda-Petrer o el enclave que antes constituía Aspe y Monforte.

Demarcacions Territorials Homologades de Rang *2*

Enumeració

Segons els criteris generals esbossats a l'epígraf II i els criteris particulars que es presenten en aquest apartat, les 34 DTH-1 abans delimitades queden abarcades en 16 Demarcacions Territorials Homologades de Rang 2 (DTH-2) de la següent manera:

Demarcaciones Territoriales Homologadas de Rango 2

Enumeración

Según los criterios generales apuntados en el epígrafe II y los criterios particulares que presentamos en este apartado, las 34 DTH-1 antes delimitadas quedan comprendidas en 16 Demarcaciones Territoriales Homologadas de Rango 2 (DTH-2) del siguiente modo:

DTH-2 Codi Denominació	Habitants INE Març 1986	DTH-1 Codi Denominació
01. Vinarós	72.515	01. Els Ports 02. L'Alt Maestrat 03. El Baix Maestrat
0.2. Castelló	335.225	04. L'Alcalatén 05. La Plana Alta 06. La Plana Baixa
03. Segorbe	28.848	07. El Alto Palancia 08. El Alto Mijares
04. Llíria	90.450	09. El Rincón de Ademuz 10. Los Serranos 11. El Camp de Túria
05. Sagunt	70.955	12 El Camp de Morvedre
06. València	1.279.550	13. L'Horta Nord 14. L'Horta Oest 15. València 16. L'Horta Sud
0.7 Requena	81.727	17. La Plana de Utiel-Requena 18. La Hoya de Buñol 19. El Valle de Cofrentes-Ayora
08. Alzira	266.858	20. La Ribera Alta 21. La Ribera Baixa
09. Xàtiva	158.569	22. La Canal de Navarrés 23. La Costera 24. La Vall d'Albaida
10. Gandia	180.703	25. La Safor
11. Alcoy	133.962	26. El Comtat 27. L'Alcoià
12. Elda	188.014	28. L'Alt Vinalopó El Alto Vinalopó 29. El Vinalopó Mitjà El Vinalopó Medio
13. Denia	195.731	30. la Marina Alta 31. la Marina Baixa
14. Alicante	325.368	32. l'Alacantí
15. Elx	210.410	33. el Baix Vinalopó
16. Orihuela	163.794	34. El Baix Segura La Vega Baja
	3.732.679	

Nota: En l'annex 2 es presenten els llistats de municipis amb llur població a 31 de març de 1986, de les DTH de rang 2.
Nota: En el anexo 2 se presentan las listas de municipios con su población a 31 de marzo de 1986, de las DTH de rango 2.

Demarcacións Territorials de la Comunitat Valenciana. (Rang 2)

Demarcaciones Territoriales de la Comunidad Valenciana. (Rango 2)

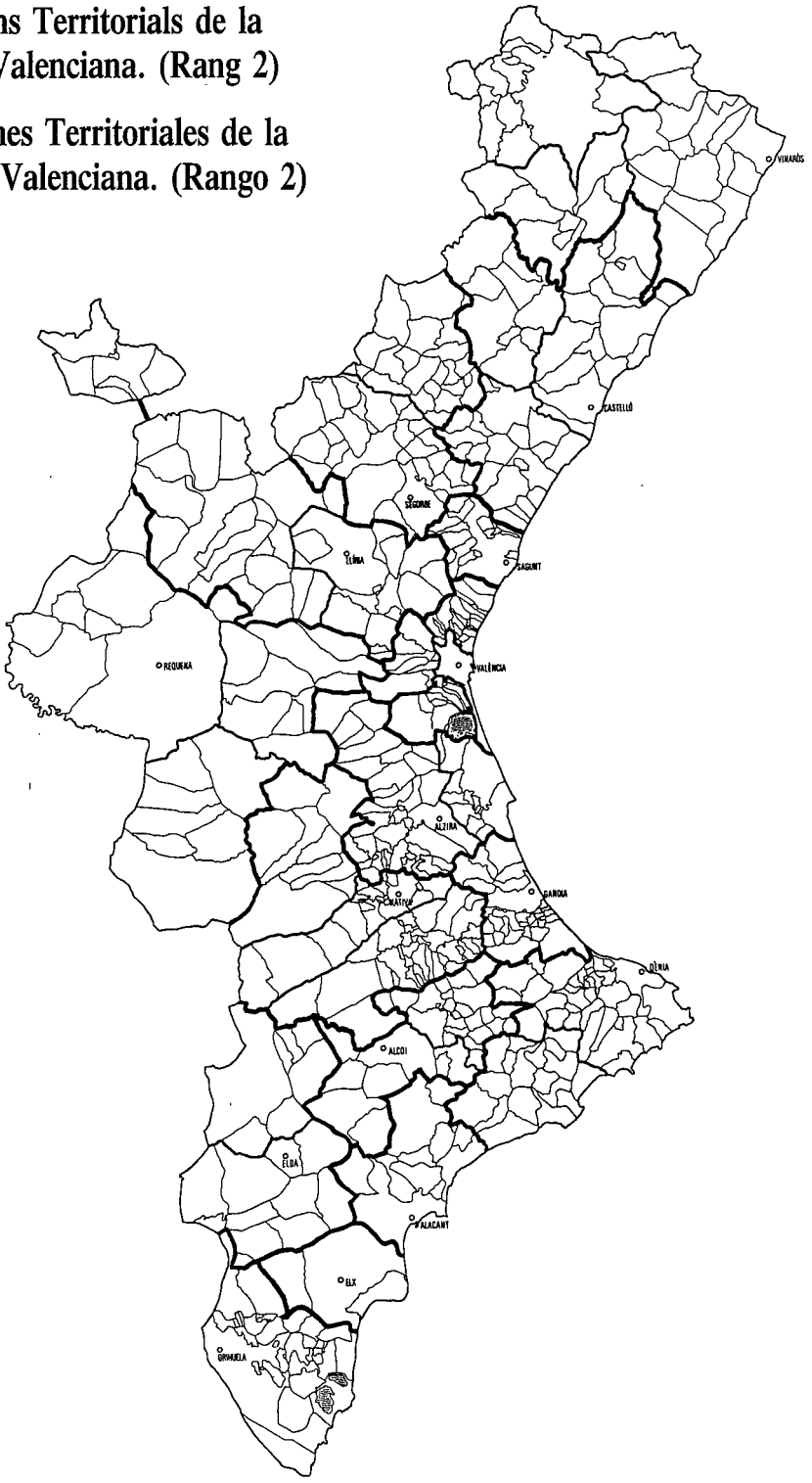

Criteris

1. Si les DTH-1, que hem anomenat comarques tradicionals, constitueixen en certa mida comarques-base de caràcter més o menys uniforme i homogeni amb una forta component històrico-geogràfica, les DTH-2 poden ser anomenades comarques urbanes o comarques modernes en la mida que pretenen ser àmbits funcionalment viables, la qual cosa exigeix la integració de l'homogeneïtat pròpia dels elements de base cultural, històrica i geogràfica i de l'heterogeneïtat jerarquitzada dels elements de base urbana i econòmica.

2. En efecte, hui per hui, les activitats productives i l'organització de l'espai circumdant requereixen l'acció d'un o diversos centres d'articulació escalonada segons el grau d'actuació i accessibilitat. Aquests centres són necessaris en el seu paper de difusors de les innovacions i de la informació i en l'organització i administració de l'espai abastat.

3. En aquest sentit per a la delimitació de les DTH-2 passen a un primeríssim pla els eixos i fluxos de relació interurbans i, per tant, es presta una atenció especial al tema de la dimensió, de la recerca de la grandària idònia, tot i relacionant-ho amb la seua viabilitat per tal de ser coherent amb els requeriments territorials de les funcions i competències que al major nivell interlocal possible es poden exercir.

4. Precisament, la funcionalitat de les Demarcacions Territorials Homologades de Rang 2 rau en constituir agrupacions de DTH-1, tot i delimitant la jerarquia urbana existent entre les principals ciutats que la formen i establint un àmbit d'actuació i programació viable des de l'òptica, administrativa, política, econòmica i de prestació de serveis.

5. Aquesta viabilitat exigeix uns llindars de demanda materialitzats en un mínim de pobla-

Criterios

1. Si las DTH-1, que hemos llamado comarcas tradicionales, constituyen hasta cierto punto comarcas-base de carácter más o menos uniforme y homogéneo con un fuerte componente histórico-geográfico, las DTH-2 pueden ser denominadas comarcas urbanas o comarcas modernas en la medida que pretenden ser ámbitos funcionalmente viables, lo que exige la integración de la homogeneidad propia de los elementos de base cultural, histórica y geográfica y de la heterogeneidad jerarquizada de los elementos de base urbana y económica.

2. En efecto, hoy por hoy, las actividades productivas y la organización del espacio circundante requieren la acción de uno o varios centros de articulación escalonada según el grado de actuación y accesibilidad. Estos centros son necesarios en su papel de difusores de las innovaciones y de la información y en la organización y administración del espacio abarcado.

3. En este sentido para la delimitación de las DTH-2 pasan a un primerísimo plano los ejes y flujos de relación interurbanos y, por lo tanto, se presta una especial atención al tema de la dimensión, de la búsqueda del tamaño idóneo, relacionándolo con su viabilidad con el fin de ser coherente con los requerimientos territoriales de las funciones y competencias que al mayor nivel interlocal posible se pueden ejercer.

4. Precisamente, la funcionalidad de las Demarcaciones Territoriales Homologadas de Rango 2 consiste en la constitución de agrupaciones de DTH-1, delimitando la jerarquía urbana existente entre las principales ciudades que la forman y estableciendo un ámbito de actuación y programación viable desde la óptica administrativa, política, económica y de prestación de servicios.

5. Esta viabilidad exige unos umbrales de demanda materializados en un mínimo de pobla-

ció abastada i d'una distancia màxima a recòrrer des de qualsevol municipi de la demarcació a la seua capçalera. Convencionalment aquests límits es situen al voltant dels 100.000 ciutadans i dels 60 kms. o un temps de desplaçament d'una hora. No obstant això, aquest criteri a l'igual que l'exigència de població mínima hauran de prendre's amb certa flexibilitat segons els casos.

6. Finalment, amb les DTH-2, hom ha mantés el criteri de respectar els límits provincials actuals i de compaginar la configuració d'un nombre no elevat de demarcacions amb el manteniment d'un cert equilibri entre les resultants a les tres provincies valencianes.

Característiques

1. Amb aquestes 16 DTH-2 ens trobem davant un nombre de demarcacions raonable des de l'òptica d'una política territorial moderna. En efecte, hom pot comprovar l'existència d'una alta correlació entre la base demogràfica, la realitat territorial urbana i l'accesibilitat i l'eficàcia en la prestació de competències centrals o extralocals.

2. Cal ressenyar que les 16 DTH-2 suposen, si fa no fa, la meitat del nombre de DTH-1; la seua població es situa entre 100.000 i 300.000 habitants amb les excepcions de la D.T. de Segorbe (per defecte) i de la D.T. de València (per excés), el que dóna un promedi de base poblacional per demarcació de 175.000 habitants. La superficie promedi per demarcació és de 1.500 Km^2 amb els casos cridaners per excés de les D.T. de Llíria, Vinaròs i Requena, i per defecte de les D.T. de Sagunt, València, Gandia, Alacant i Elx. La densitat demogràfica promedi suposa 165 habitants per Km^2, amb excepcions que representen la inversa de les anteriorment citades.

ción abarcada y de una distancia máxima a recorrer desde cualquier municipio de la demarcación a su cabecera. Convencionalmente estos límites se situan alrededor de los 100.000 ciudadanos y de los 60 Kms. o un tiempo de desplazamiento de una hora. No obstante, este criterio al igual que la exigencia de población mínima deberán de tomarse con cierta flexibilidad según los casos.

6. Finalmente, con las DTH-2, se ha mantenido el criterio de respetar los límites provinciales actuales y de compaginar la configuración de un número no elevado de demarcaciones con el mantenimiento de un cierto equilibrio entre las resultantes en las tres provincias valencianas.

Características

1. Con estas 16 DTH-2 nos encontramos ante un número de demarcaciones razonable desde la óptica de una política territorial moderna. En efecto, puede comprobarse la existencia de una alta correlación entre la base demográfica, la realidad territorial urbana y la accesibilidad y eficacia en la prestación de competencias centrales o extralocales.

2. Cabe reseñar que las 16 DTH-2 suponen, aproximadamente, la mitad del número de DTH-1; su población se situa entre 100.000 y 300.000 habitantes con las excepciones de la DT de Segorbe (por defecto) y de la D.T. de Valencia (por exceso), lo que da un promedio de base poblacional por demarcación de 175.000 habitantes. La superficie promedio por demarcación es de 1.500 km^2 con los casos llamativos por exceso de las D.T. de Llíria, Vinaròs y Requena, y por defecto de las D.T. de Sagunt, València, Gandia, Alacant y Elche. La densidad demográfica promedio supone 165 habitantes por Km^2, con excepciones que representan la inversa de las anteriormente citadas.

3. Per altra banda, la distància màxima promedi entre la capçalera i el municipi més allunyat de la mateixa demarcació es situa en 46 Km. amb les excepcions notòries de les D.T. de Llíria, Vinaròs i Segorbe (per excés) i les d'Alzira, Gandia, Sagunt i València (per defecte). Un promedi de 51 Km. és el que resulta com distància promedi entre capçaleres de demarcacions contigües. En aquest darrer cas les excepcions per excés es situen a l'interior del país i per defecte en la costa.

4. Entre les 16 DTH-2 trobem 8 on la capçalera té més de 50.000 habitants (València, Alcant, Elx, Castelló, Alcoi, Sagunt, Elda i Orihuela). Altres 4 tenen més de 20.000 habitants (Gandia, Alzira, Xàtiva i Denia). La resta, en tot cas, en té més de 10.000 habitants (Requena, Vinaròs i LLíria) excepció feta de Segorbe que en té 7.639 i es troba en el lloc 89 del ranking de ciutats valencianes.

5. Totes les demarcacions a més de la capçalera, tenen un, o més d'un, subcentre amb una població superior a 20.000, el que facilita la seua articulació interna. La D.T. de València en concret disposa d'onze subcentres d'aquesta magnitut. La D.T. d'Alzira quatre; la D.T. de Castelló i d'Elda tres; la D.T. de Denia dos; la D.T. de Gandia, Xàtiva, Alcoi, Alacant i Elx unicament disposen d'un subcentre d'aquestes característiques. La resta de demarcacions recolzen tota la seua articulació urbana en la capçalera propiament dita (D.T. de Vinaròs, Segorbe, Sagunt, Llíria, Requena i Orihuela).

6. A major superficie abarcada, menor base demogràfica de la capçalera i inèxistencia de subcentres, la dificultat de viabilitzar la Demarcació Territorial com a tal esdevé practicament insalvable. El cas paradigmàtic en la nostra proposta ho constitueix la D.T. de Segorbe. Sense les DTH-3 o províncies, el que hagués es-

3. Por otra parte, la distancia máxima promedio entre la cabecera y el municipio más lejano de la misma demarcación se situa en 46 km. con las excepciones notorias de las D.T. de Llíria, Vinaròs y Segorbe (por exceso) y las de Alzira, Gandia, Sagunt y Valencia (por defecto). Un promedio de 51 km es lo que resulta como distancia promedio entre cabeceras de demarcaciones contiguas. En este último caso las excepciones por exceso se situan en el interior del país y por defecto en la costa.

4. Entre las 16 DTH-2 encontramos 8 donde la cabecera tiene más de 50.000 habitantes (Valencia, Alacant, Elx, Castelló, Alcoi, Sagunt, Elda y Orihuela). Otras 4 tienen más de 20.000 habitantes (Gandia, Alzira, Xàtiva y Denia). Las demás, en todo caso, tienen más de 10.000 habitantes (Requena, Vinaròs y Llíria) excepción hecha de Segorbe que tiene 7.639 y se encuentra en el puesto 89 del ranking de ciudades valencianas.

5. Todas las demarcaciones además de la cabecera, tienen un subcentro, o más de uno, con una población superior a 20.000 habitantes, lo que facilita su articulación interna. La D.T. de València en concreto dispone de once subcentros de esta magnitud. La D.T. de Alzira cuatro; la D.T. de Castelló y de Elda tres; la D.T. de Denia dos; la D.T. de Gandia, Xàtiva, Alcoi, Alacant y Elx únicamente disponen de un subcentro de estas características. Las demás demarcaciones apoyan toda su articulación urbana en la cabecera propiamente dicha (D.T: de Vinaròs, Segorbe, Sagunt, Llíria, Requena y Orihuela).

6. A mayor superficie abarcada, menor bàse demográfica de la cabecera e inexistencia de subcentros, la dificultad de viabilizar la Demarcación Territorial como tal resulta prácticamente insalvable. El caso paradigmático en nuestra propuesta lo constituye la D.T. de Segorbe. Sin

tat lògic seria agregar "El Alto Palancia" al "Camp de Movedre" per tal de formar la D.T. de Sagunt, passant "El Alto Mijares" a formar part de la D.T. de Castelló. Altra alternativa, també estudiada i finalment rebutjada, hagués estat la de passar els municipis de la part sud de "El Alto Mijares" a "El Alto Palancia" i la resta quedar inclosos en "L'Alcalaten".

las DTH-3 o provincias, lo lógico hubiera sido agregar "El Alto Palancia" al "Camp de Morvedre" con el fin de formar la D.T. de Sagunt, pasando "El Alto Mijares" a formar parte de la D.T. de Castelló. Otra alternativa, también estudiada y finalmente rechazada, hubiera sido la de pasar los municipios de la parte sur de "El Alto Mijares" a "El Alto Palancia" y el resto quedar incluidos en l'Alcalatén".

Demarcacions Territorials Homologades de Rang 3

Enumeració

Segons els criteris generals més amunt esmentats a l'apartat II d'aquesta proposta i els criteris particulars que es presenten en aquest epígraf, les tres DTH-3 que recollim venen a coïncidir amb les tres províncies valencianes i tenen la composició següent:

Demarcaciones Territoriales Homologadas de Rango 3

Enumeración

Según los criterios generales citados en el apartado II de la presente propuesta y los criterios particulares que presentamos en este epígrafe, las tres DTH-3 que recogemos vienen a coincidir con las tres provincias valencianas y tienen la siguiente composición:

DTH-3 Codi Denominació	DTH-2 Codi Denominació	DTH-1 Codi Denominació
12 GOVERNACIÓ DE CASTELLÓ (436.588 hab.)	01 VINARÒS	01. Els Ports 02. L'Alt Maestrat 03. El Baix Maestrat
	0.2. CASTELLÓ	04. L'Alcalatén 05. La Plana Alta 06. La Plana Baixa
	03. SEGORBE	07 El Alto Palancia 08. El Alto Mijares
46 GOVERNACIÓ DE VALÈNCIA (2.078.812 Hab.)	04. LLÍRIA	09. El Rincón de Ademuz 10. Los Serranos 11. El Camp de Túria
	05. SAGUNT	12. El Camp de Movedre
	06. VALÈNCIA	13. L'Horta Nord 14. L'Horta Oest 15. València 16. L'Horta Sud
	07. REQUENA	17. La Plana de Utiel-Requena 18. La Hoya de Buñol 19. El Valle de Cofrentes-Ayora
	08. ALZIRA	20. La Ribera Alta 21. La Ribera Baixa
	09. XÀTIVA	22. La Canal de Navarrés 23. La Costera 24. La Vall d'Albaida
	10. GANDIA	25. La Safor
03 GOVERNACIÓ D'ALACANT (1.217.279 hab.)	11. ALCOY	26. El Comtat 27. L'Alcoià
	12. ELDA	28. L'Alt Vinalopó El Alto Vinalopó 29. El Vinalopó Mitjà El Vinalopó Medio
	13. DENIA	30. la Marina Alta 31. la Marina Baixa
	14. ALICANTE	32. l'Alacantí
	15. ELX	33. El Baix Vinalopó
	16. ORIHUELA	34. El Baix Segura

Nota. A l'annex 3 es presenten les llistes de municipis amb la seua població a 31 de març de 1986, de cadascuna de les DTH de rang 3

Nota. En el anexo 3 se presentan las listas de municipios con su población a 31 de marzo de 1986, de cada una de las DTH de rango 3

Demarcacions Territorials de la Comunitat Valenciana. (Rang 3)

Demarcaciones Territoriales de la Comunidad Valenciana. (Rango 3)

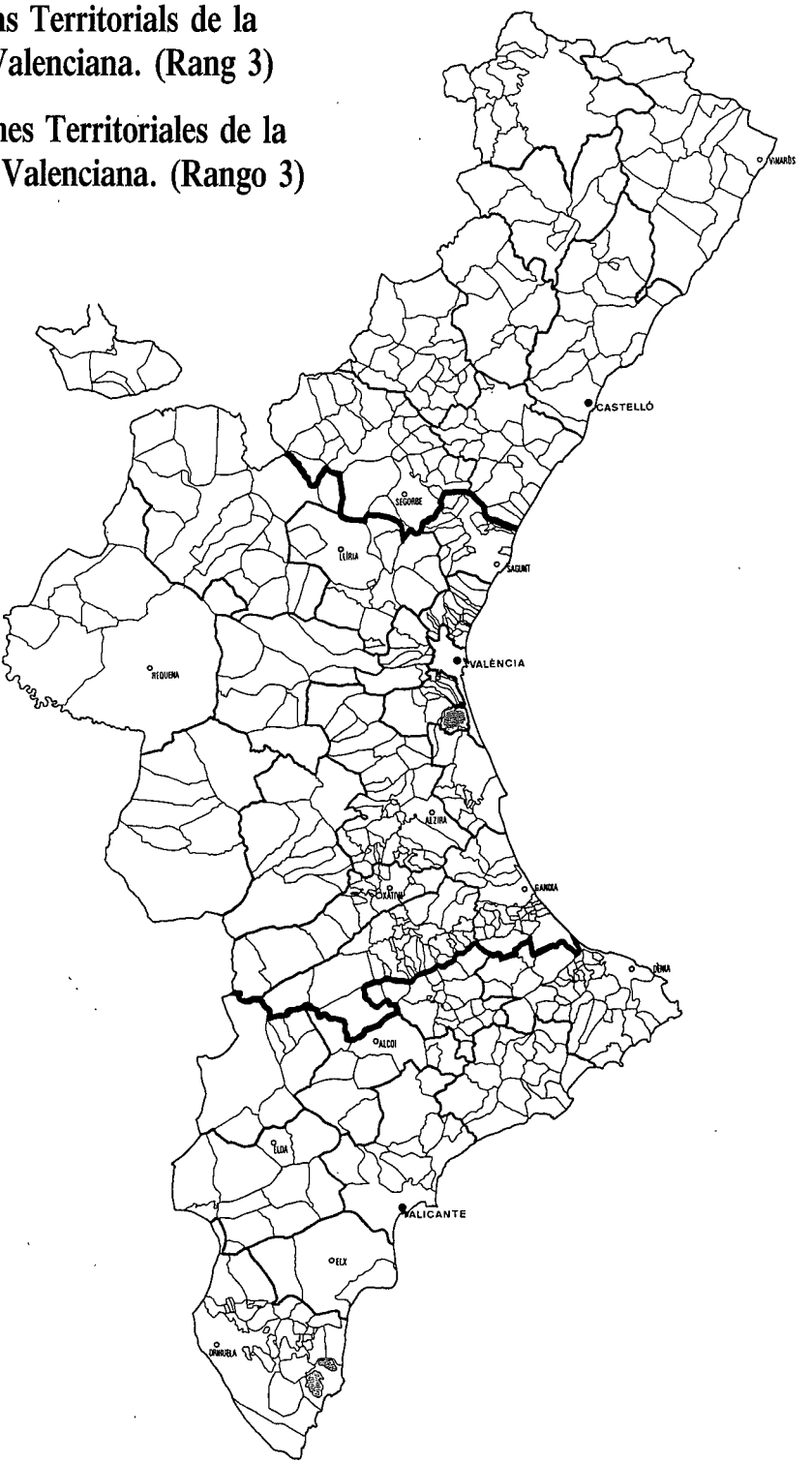

Criteris

1. Si a les DTH-1 i DTH-2 les hem anomenat comarques tradicionals i modernes, respectivament, les DTH-3 –que venen a coincidir amb les províncies–, són les regions político-administratives que anomenem Governacións.

2. Els límits d'aquestes demarcacions territorials homologades de rang 3, són els de la divisió provincial del 1851 tot i que la Constitució permet la possibilitat de variacions dels límits provincials i que històricament aquestes han experimentat modificacions com ho demostren les divisions provincials anteriors a 1851 com ara les del 1822 i 1833.

Característiques

1. Les DTH-3 o Governacions constitueixen les regions administratives per excel·lència. Aquesta funcionalitat administrativa es troba concentrada en les capitals provincials respectives. En efecte, les ciutats de València, Alacant i Castelló són les seus de l'Administració Perifèrica de l'Estat, de les Diputacions Provincials i dels Serveis Territorials de les Conselleries del Govern Valencià i, pressumiblement, de les Delegacions del Govern Autonòmic o Governacions. Aquesta concentració político-administrativa s'accentua encara més en la ciutat de València com a seu de Les Corts, del Consell i de la Delegació del Govern de la Nació.

2. A més a més, les DTH-3 o Governacions han estat fins ara les unitats de programació econòmica i social més emprades des de les distintes instàncies administratives actuant sobre el territori valencià, tot i que aquest tractament homogeni dissimula la diversitat territorial existent a l'interior de cada província en perjudici de la mateixa viabilitat de la programació. En aquest sentit, una vegada determinades les DTH-2 caldrà tendir cada volta més a conside-

Criterios

1. Si a las DTH-1 y DTH-2 les hemos llamado comarcas tradicionales y modernas, respectivamente, las DTH-3 –que vienen a coincidir con las provincias–, son las regiones político-administrativas que llamamos Gobernaciones.

2. Los límites de estas demarcaciones territoriales homologadas de rango 3 son las de la división provincial de 1851 aunque la Constitución permite la posibilidad de variaciones de los límites provinciales y que históricamente y también históricamente éstos han experimentado modificaciones como lo demuestran las divisiones provinciales anteriores a 1851 como las de 1822 y 1833.

Características

1. Las DTH-3 o Gobernaciones constituyen las regiones administrativas por excelencia. Esta funcionalidad administrativa se encuentra concentrada en las capitales provinciales respectivas. En efecto, las ciudades de València, Alacant y Castelló son las sedes de la Administración Periférica del Estado, de las Diputaciones Provinciales y de los Servicios Territoriales de las Consellerias del Gobierno Valenciano y, presumiblemente, de las Delegaciones del Gobierno Autonómico o Gobernaciones. Esta concentración político-administrativa se acentua aún más en la ciudad de Valencia como sede de las Cortes, del Consell y de la Delegación del Gobierno de la Nación.

2. Por otra parte, las DTH-3 o gobernaciones han sido hasta ahora las unidades de programación económica y social más utilizadas desde las distintas instancias administrativas actuando sobre el territorio valenciano, aunque este tratamiento homogéneo disimula la diversidad territorial existente en el interior de cada provincia en perjuicio de la propia viabilidad de la programación. En este sentido, una vez determinadas las DTH-2, habrá que tender cada vez más a consi-

rar les DTH-3 com agregats territorials amb components diferenciats.

3. En efecte, la Governació de Castelló està composada per tres demarcacions territorials de rang 2 (Vinaròs, Castelló i Segorbe) amb un pes demogràfic de 436.588 habitants i una superfície abastada de 6.667'7 Km^2. Per la seua banda, la Governació de València, compren set DTH-2 (Sagunt, València, Llíria, Requena, Alzira, Xàtiva i Gandia), amb un potencial demogràfic de 2.078.812 habitants i una superfície abarcada de 10.668'1 Km^2. Finalment, la Governació d'Alacant es troba dividida en sis demarcacions territorials homologades de rang 2 (Alcoi, Elda, Denia, Alacant, Elx i Orihuela) amb una població de 1.217.279 habitants i una superfície de 5.787,7 Km^2.

derar las DTH-3 como agregados territoriales con componentes diferenciados.

3. En efecto, la Gobernación de Castellón está compuesta por tres demarcaciones territoriales de rango 2 (Vinaròs, Castelló y Segorbe) con un peso demográfico de 436.588 habitantes y una superficie abarcada de 6.667'7 Km^2. Por su parte, la Gobernación de València comprende siete DTH-2 (Sagunt, València, Llíria, Requena, Alzira, Xàtiva y Gandia), con un potencial demográfico de 2.078.812 habitantes y una superficie abarcada de 10.668'1 Km^2. Finalmente, la Gobernación de Alicante se encuentra dividida en seis demarcaciones territoriales homologadas de rango 2 (Alcoi, Elda, Denia, Alacant, Elx y Orihuela) con una población de 1.217.279 habitantes y una superficie de 5.787,7 km^2.

Annex I

Distribució municipal per demarcació territorial de rang I

Demarcació Territorial: **01 Els Ports**

Província	Municipi	Demarcació Territorial Rang 1	Rang 2	Nom	Superficie Km²	Habitants (Cens 1986)	Densitat Població
12	038	01	01	Castellfort	66,5	306	4,6
12	045	01	01	Cinctorres	34,9	657	18,8
12	061	01	01	Forcall	39,3	662	16,8
12	068	01	01	Herbés	28,2	144	5,1
12	075	01	01	Mata de Morella, La	15,2	222	14,6
12	080	01	01	Morella	417,8	3.109	7,4
12	083	01	01	Olocau del Rey	44,8	173	3,8
12	087	01	01	Palanques	14,3	25	1,7
12	091	01	01	Portell de Morella	49,7	331	6,6
12	112	01	01	Todolella	34,0	167	5,0
12	127	01	01	Vallibona	91,6	140	1,5
12	137	01	01	Villores	5,4	103	19,0
12	141	01	01	Zorita del Maestrazgo	69,3	154	2,2

Població Demarcació	6.193 habitants
Superficie	911 Km²
Densitat Mitjana	6,8 hab./ Km²

NOTA: Els codis de província 03, 12 i 46 pertanyen, respectivament, a Alacant, Castelló i València, segons el codi I.N.E.

Demarcació Territorial: **02 L'Alt Maestrat**

Província	Municipi	Demarcació Rang 1	Territorial Rang 2	Nom	Superficie Km^2	Habitants (Cens 1986)	Densitat Població
12	003	02	01	Albocácer	82,8	1.575	19,0
12	014	02	01	Ares del Maestre	119,0	384	3,2
12	026	02	01	Benasal	79,2	1.528	19,3
12	042	02	01	Catí	102,7	1.016	9,9
12	051	02	01	Culla	116,0	1.097	9,4
12	111	02	01	Tírig	42,3	722	17,0
12	119	02	01	Torre Embesora	11,8	273	23,3
12	129	02	01	Villafranca del Cid	93,7	2.926	31,2
12	134	02	01	Villar de Canes	15,9	230	14,5

Població Demarcació	9.751 habitants
Superficie	663'4 Km^2
Densitat Mitjana	14,7 hab./ Km^2

Demarcació Territorial: **03 El Baix Maestrat**

Província	Municipi	Demarcació Rang 1	Territorial Rang 2	Nom	Superficie Km²	Habitants (Cens 1986)	Densitat Població
12	004	03	01	Alcalá de Chivert	168,0	4.655	27,7
12	027	03	01	Benicarló	48,3	17.072	353,4
12	034	03	01	Cálig	27,5	1.783	64,8
12	036	03	01	Canet lo Roig	69,2	1.127	16,3
12	037	03	01	Castell de Cabres	30,8	31	1,0
12	044	03	01	Cervera del Maestre	94,1	863	9,2
12	052	03	01	Chert	82,5	1.152	13,9
12	070	03	01	Jana, La	19,6	993	50,7
12	089	03	01	Peñiscola	79,2	3.261	41,1
12	093	03	01	Puebla de Benifasar	136,1	259	1,9
12	096	03	01	Rosell	75,3	1.284	17,0
12	098	03	01	Salsadella	49,9	927	18,6
12	099	03	01	San Jorge	36,7	590	16,0
12	100	03	01	San Mateo	65,1	1.929	29,6
12	101	03	01	San Rafael del Río	21,2	526	24,6
12	102	03	01	Sta. Magdalena de Pulpis	66,6	745	11,2
12	121	03	01	Traiguera	60,5	1.741	28,8
12	138	03	01	Vinaròs	96,4	17.633	183,0

Població Demarcació	56.571 habitants
Superficie	1.227 Km²
Densitat Mitjana	46,1 hab./ Km²

Demarcació Territorial: **04 L'Alcalaten**

Província	Municipi	Demarcació Rang 1	Territorial Rang 2	Nom	Superficie Km²	Habitants (Cens 1986)	Densitat Població
12	001	04	02	Adzaneta	71,3	1.740	24,4
12	005	04	02	Alcora	95,3	8.217	86,2
12	025	04	02	Benafigos	35,8	306	4,6
12	055	04	02	Chodos	44,2	171	3,9
12	049	04	02	Costur	22,1	485	21,9
12	060	04	02	Figueroles	12,7	589	46,4
12	122	04	02	Les Useres/Useras	80,6	1.258	15,6
12	072	04	02	Lucena del Cid	138,1	1.781	12,9
12	139	04	02	Vistabella del Maestrazgo	149,2	631	4,3

Població Demarcació	15.178 habitants
Superficie	649,3 Km²
Densitat Mitjana	23,4 hab./ Km²

Demarcació Territorial: **05 La Plana Alta**

Província	Municipi	Demarcació Rang 1	Territorial Rang 2	Nom	Superficie Km^2	Habitants (Cens 1986)	Densitat Població
12	009	05	02	Almazora/Almassora	33,0	15.392	466,4
12	028	05	02	Benicasim/Benicassim	36,4	5.110	140,4
12	029	05	02	Benlloch	43,6	1.018	23,3
12	031	05	02	Borriol	62,1	2.432	39,2
12	033	05	02	Cabanes	131,5	2.657	20,2
12	040	05	02	Castelló de la Plana/ Castellón de la Plana	107,5	127.440	1.185,5
12	050	05	02	Cuevas de Vinromá	136,8	2.121	15,5
12	085	05	02	Oropesa	26,6	1.940	72,9
12	094	05	02	Puebla Tornesa	25,9	496	19,2
12	103	05	02	Sarratella	19,0	139	7,3
12	105	05	02	Sierra Engarcerán	82,9	1.172	14,1
12	120	05	02	Torre de Endoménech	3,2	326	101,9
12	117	05	02	Torreblanca	30,0	4.612	156,0
12	124	05	02	Vall d'Alba	53,0	2.041	38,5
12	128	05	02	Villafamés	99,7	3.028	30,4
12	132	05	02	Villanueva de Alcolea	65,5	849	13,0

Població Demarcació	170.773 habitants
Superficie	956,7 Km^2
Densitat Mitjana	178,5 hab./ Km^2

Demarcació Territorial: **06 La Plana Baixa**

Província	Municipi	Demarcació Rang 1	Territorial Rang 2	Nom	Superficie Km²	Habitants (Cens 1986)	Densitat Població
12	002	06	02	Ahín	12,4	142	11,9
12	006	06	02	Alcudia de Veo	30,8	201	6,5
12	007	06	02	Alfondeguilla	28,3	.922	33,0
12	011	06	02	Almenara	27,0	5.042	186,7
12	901	06	02	Alquerias del Niño Perdido	n.d.	3.667	n.d
12	016	06	02	Artana	36,3	2.004	55,2
12	021	06	02	Betxí	21,1	5.060	239,8
12	032	06	02	Burriana	47,2	25.178	533,4
12	053	06	02	Chilches	13,0	2.150	164,6
12	057	06	02	Eslida	18,3	866	47,0
12	074	06	02	Llosa, La	10,9	944	86,6
12	077	06	02	Moncófar	14,3	3.460	241,9
12	082	06	02	Nules	48,8	11.233	230,2
12	084	06	02	Onda	108,8	17.939	165,1
12	095	06	02	Ribesalbes	8,4	1.393	165,8
12	108	06	02	Sueras	22,1	618	27,9
12	109	06	02	Tales	14,7	801	54,5
12	126	06	02	Vall de Uxó	68,2	27.384	401,5
12	135	06	02	Vila-real	67,9	36.802	542,0
12	136	06	02	Villavieja	6,1	3.468	568,0

Població Demarcació	149.274 habitants
Superficie	604,6 Km²
Densitat Mitjana	246,9 hab./ Km²

NOTA: La superficie del municipi "Alquerias del Niño Perdido" està inclosa en "Vila-real".

Demarcació Territorial: **07 Alto Palancia**

Província	Municipi	Demarcació Rang 1	Territorial Rang 2	Nom	Superficie Km²	Habitants (Cens 1986)	Densitat Població
12	008	07	03	Algimia de Almonacid	20,5	399	19,5
12	010	07	03	Almedijar	20,9	310	14,8
12	012	07	03	Altura	130,0	3.040	23,4
12	018	07	03	Azuébar	23,4	412	17,6
12	020	07	03	Barracas	42,3	207	4,9
12	022	07	03	Bejís	42,8	516	12,0
12	024	07	03	Benafer	16,4	130	7,9
12	039	07	03	Castellnovo	19,0	1.108	58,3
12	043	07	03	Caudiel	61,5	742	12,1
12	056	07	03	Chovar	12,8	428	23,5
12	065	07	03	Gaibiel	18,1	286	15,8
12	066	07	03	Gátova	30,4	577	19,0
12	067	07	03	Geldo	0,6	768	1.280,0
12	069	07	03	Higueras	11,6	44	3,8
12	071	07	03	Jérica	78,6	1.756	22,4
12	076	07	03	Matet	14,9	163	10,9
12	081	07	03	Navajas	7,9	535	67,7
12	088	07	03	Pavías	14,5	71	4,9
12	090	07	03	Pina de Montalgrao	33,2	226	6,8
12	097	07	03	Sacañet	30,6	67	2,2
12	104	07	03	Segorbe	107,5	7.628	70,9
12	106	07	03	Soneja	29,1	1.539	52,9
12	107	07	03	Sot de Ferrer	8,7	425	48,8
12	110	07	03	Teresa	19,3	472	24,4
12	114	07	03	Torás	16,6	334	20,1
12	115	07	03	Toro, El	110,1	330	3,0
12	125	07	03	Vall de Almonacid	21,1	286	13,6
12	140	07	03	Viver	50,0	1.242	24,8

Població Demarcació	24.041 habitants
Superficie	997,8 Km²
Densitat Mitjana	24,1 hab./ Km²

Demarcació Territorial: **08 Alto Millares**

Província	Municipi	Demarcació Rang 1	Territorial Rang 2	Nom	Superficie Km²	Habitants (Cens 1986)	Densitat Població
12	013	08	03	Arañuel	19,2	144	7,5
12	015	08	03	Argelita	15,4	101	6,7
12	017	08	03	Ayódar	26,7	238	8,8
12	041	08	03	Castillo de Villamalefa	38,2	177	4,6
12	046	08	03	Cirat	41,1	397	9,6
12	048	08	03	Cortes de Arenoso	80,4	434	5,4
12	058	08	03	Espadilla	12,0	54	4,5
12	059	08	03	Fanzara	34,9	297	8,5
12	063	08	03	Fuente la Reina	7,5	32	4,3
12	064	08	03	Fuentes de Ayódar	10,9	92	8,5
12	073	08	03	Ludiente	31,9	282	8,8
12	078	08	03	Montán	34,2	423	12,4
12	079	08	03	Montanejos	23,8	498	20,9
12	092	08	03	Puebla de Arenoso	42,7	233	5,4
12	113	08	03	Toga	13,7	122	9,1
12	116	08	03	Torralba del Pinar	21,6	71	3,3
12	118	08	03	Torrechiva	12,0	56	4,7
12	123	08	03	Vallat	5,1	35	6,9
12	130	08	03	Villahermosa del Rio	108,7	546	5,0
12	131	08	03	Villamalur	19,5	176	9,0
12	133	08	03	Villanueva de Viver	6,1	148	24,3
12	142	08	03	Zucaina	52,3	251	4,8

Població Demarcació	4.807 habitants
Superficie	657,9 Km²
Densitat Mitjana	7,3 hab./ Km²

Demarcació Territorial: **09 Rincón de Ademuz**

Província	Municipi	Demarcació Rang 1	Territorial Rang 2	Nom	Superficie Km²	Habitants (Cens 1986)	Densitat Població
46	001	09	04	Ademuz	100,7	1.438	14,3
46	087	09	04	Casas Altas	15,9	216	13,6
46	088	09	04	Casas Bajas	22,6	431	19,0
46	092	09	04	Castielfabib	108,3	741	6,8
46	201	09	04	Puebla de San Miguel	63,7	45	0,7
46	242	09	04	Torrebaja	2,8	459	164,0
46	252	09	04	Vallanca	56,5	300	5,3

Població Demarcació	3.630 habitants
Superficie	370,5 Km²
Densitat Mitjana	9,8 hab./ Km²

Demarcació Territorial: **10 Los Serranos**

Província	Municipi	Demarcació Rang 1	Territorial Rang 2	Nom	Superficie Km²	Habitants (Cens 1986)	Densitat Població
46	018	10	04	Alcublas	42,9	930	21,7
46	036	10	04	Alpuente	138,2	1.295	9,4
46	038	10	04	Andilla	142,9	154	1,1
46	041	10	04	Aras de Alpuente	75,2	502	6,7
46	050	10	04	Benagéber	69,2	124	1,8
46	076	10	04	Bugarra	39,5	915	23,2
46	079	10	04	Calles	66,2	471	7,2
46	106	10	04	Chelva	190,9	2.183	11,4
46	112	10	04	Chulilla	62,8	702	11,2
46	114	10	04	Domeño	63,9	366	5,7
46	133	10	04	Gestalgar	64,8	627	9,7
46	141	10	04	Higueruelas	18,6	606	32,6
46	149	10	04	Losa del Obispo	12,1	500	41,3
46	191	10	04	Pedralba	59,0	2.068	35,0
46	234	10	04	Sot de Chera	33,5	315	9,4
46	241	10	04	Titaguas	63,1	644	10,2
46	247	10	04	Tuéjar	122,0	1.476	12,1
46	258	10	04	Villar del Arzobispo	38,5	3.428	89,0
46	262	10	04	Yesa, La	88,6	339	3,8

Població Demarcació	17.645 habitants
Superficie	1.391,9 Km²
Densitat Mitjana	12,7 hab./ Km²

Demarcació Territorial: **11 El Camp de Túria**

Província	Municipi	Demarcació Rang 1	Territorial Rang 2	Nom	Superficie Km²	Habitants (Cens 1986)	Densitat Població
46	051	11	04	Benaguacil	25,6	9.012	352,0
46	067	11	04	Benisanó	2,3	1.680	730,4
46	070	11	04	Bétera	75,7	8.845	116,8
46	089	11	04	Casinos	41,5	2.214	53,3
46	147	11	04	Llíria	234,8	13.384	570,0
46	148	11	04	Loriguilla	65,6	1.166	17,8
46	116	11	04	L'Eliana	8,5	6.491	763,6
46	161	11	04	Marines	35,3	1.202	34,1
46	178	11	04	Náquera	38,3	1.548	40,4
46	182	11	04	Olocau	39,6	575	14,5
46	202	11	04	Pobla de Vallbona, La	33,0	7.550	228,8
46	214	11	04	Riba-roja de Túria	63,1	9.338	148,0
46	228	11	04	Serra	57,1	1.346	23,6
46	256	11	04	Vilamarxant	71,7	4.824	67,3

Població Demarcació	69.175 habitants
Superficie	792,1 Km²
Densitat Mitjana	87,3 hab./ Km²

Demarcació Territorial: **12 El Camp de Morvedre**

Província	Municipi	Demarcació Rang 1	Territorial Rang 2	Nom	Superficie Km^2	Habitants (Cens 1986)	Densitat Població
46	010	12	05	Albalat dels Tarongers	21,3	547	25,7
46	024	12	05	Alfara de Algimia	11,6	558	47,9
46	028	12	05	Algar de Palancia	11,3	421	37,2
46	030	12	05	Algimia de Alfara	14,5	918	63,3
46	052	12	05	Benavites	4,1	668	163,0
46	058	12	05	Benifairó de les Valls	4,3	1.981	460,7
46	082	12	05	Canet d'En Berenguer	3,8	1.415	372,4
46	120	12	05	Estivella	20,8	1.127	54,2
46	122	12	05	Faura	1,7	2.739	1.611,2
46	134	12	05	Gilet	17,1	1.095	63,9
46	192	12	05	Petrés	1,9	580	305,3
46	101	12	05	Quart de les Valls	8,4	1.131	134,6
46	103	12	05	Quartell	3,3	1.359	411,8
46	220	12	05	Sagunt/Sagunto	135,6	55.862	412,0
46	224	12	05	Segart	6,6	162	24,5
46	245	12	05	Torres-Torres	11,6	392	33,8

Població Demarcació	70.955 habitants
Superficie	277,9 Km^2
Densitat Mitjana	255,3 hab./ Km^2

Demarcació Territorial: **13 L'Horta Nord**

Província	Municipi	Demarcació Rang 1	Territorial Rang 2	Nom	Superficie Km²	Habitants (Cens 1986)	Densitat Població
46	009	13	06	Albalat dels Sorells	4,9	3.626	740,0
46	013	13	06	Alboraya	8,2	11.267	1.374,0
46	014	13	06	Albuixech	4,5	2.931	651,3
46	025	13	06	Alfara del Patriarca	1,9	2.811	1.479,5
46	032	13	06	Almàssera	2,9	5.516	1.902,1
46	074	13	06	Bonrepós y Mirambell	1,1	2.298	2.089,1
46	078	13	06	Burjassot	3,5	35.478	10.136,6
46	117	13	06	Emperador	n.d	171	n.d
46	126	13	06	Foios	6,4	5.382	840,9
46	135	13	06	Godella	8,4	8.300	988,1
46	163	13	06	Massalfassar	2,3	1.483	644,8
46	164	13	06	Massamagrell	6,0	12.055	2.009,2
46	166	13	06	Meliana	4,8	9.087	1.893,1
46	171	13	06	Moncada	15,6	17.733	1.136,7
46	177	13	06	Museros	12,8	3.976	310,6
46	199	13	06	Pobla de Farnals, La	3,6	4.111	1.141,9
46	204	13	06	Puig, El	27,6	5.618	203,5
46	205	13	06	Puçol	18,1	12.116	669,4
46	207	13	06	Rafelbuñol	4,2	4.811	1.145,5
46	216	13	06	Rocafort	2,5	3.260	1.304,0
46	237	13	06	Tavernes Blanques	0,8	7.813	9.766,0
46	260	13	06	Vinalesa	1,6	2.342	1.463,7

Població Demarcació	162.185 habitants
Superficie	141,7 Km²
Densitat Mitjana	1.144,6 hab./ Km²

n.d.: Dada no disponible

Demarcació Territorial: **14 L'Horta Oest**

Província	Municipi	Demarcació Rang 1	Territorial Rang 2	Nom	Superficie Km^2	Habitants (Cens 1986)	Densitat Població
46	005	14	06	Alaquàs	6,0	24.199	4.033,2
46	021	14	06	Aldaya	16,2	21.488	1.326,4
46	159	14	06	Manises	19,1	24.871	1.302,1
46	169	14	06	Mislata	1,9	35.259	18.557,4
46	190	14	06	Paterna	45,0	34.373	763,8
46	193	14	06	Picanya	7,7	7.346	954,0
46	102	14	06	Quart de Poblet	19,8	27.367	1.382,2
46	244	14	06	Torrent	69,4	54.544	785,9
46	110	14	06	Xirivella	5,2	24.476	4.706,9

Població Demarcació	253.923 habitants
Superficie	190,3 Km^2
Densitat Mitjana	1.334,3 hab./ Km^2

Demarcació Territorial: **15 Valencia**

Província	Municipi	Demarcació Rang 1	Territorial Rang 2	Nom	Superficie Km^2	Habitants (Cens 1986)	Densitat Població
46	250	15	06	Valencia	134,7	729.419	5.415,1

Població Demarcació	729.419 habitants
Superficie	134,7 Km^2
Densitat Mitjana	5.415,1 hab./ Km^2

Demarcació Territorial: **16 L'Horta Sud**

Província	Municipi	Demarcació Rang 1	Territorial Rang 2	Nom	Superficie Km²	Habitants (Cens 1986)	Densitat Població
46	007	16	06	Albal	6,9	8.665	1.255,8
46	015	16	06	Alcácer	8,5	7.104	835,8
46	022	16	06	Alfafar	10,4	20.255	1.947,6
46	054	16	06	Benetússer	0,8	13.920	17.400,0
46	065	16	06	Beniparrell	3,7	1.372	371,3
46	094	16	06	Catarroja	12,9	20.896	1.619,8
46	152	16	06	Lugar·Nuevo de la Corona	0,1	114	1.140,0
46	165	16	06	Massanassa	5,4	74,91	1.387,2
46	186	16	06	Paiporta	3,6	15.051	4.180,8
46	194	16	06	Picassent	85,6	14.476	169,0
46	223	16	06	Sedaví	1,9	8.473	4.459,5
46	230	16	06	Silla	24,5	16.206	661,5

Població Demarcació	134.023 habitants
Superficie	164,3 Km²
Densitat Mitjana	815,7 hab./ Km²

Demarcació Territorial: **17 La Plana de Utiel-Requena**

Província	Municipi	Demarcació Rang 1	Territorial Rang 2	Nom	Superficie Km²	Habitants (Cens 1986)	Densitat Població
46	080	17	07	Camporrobles	89,2	1.592	17,8
46	095	17	07	Caudete de las Fuentes	34,1	1.033	30,3
46	108	17	07	Chera	58,9	628	10,7
46	129	17	07	Fuenterrobles	49,2	809	16,4
46	213	17	07	Requena	815,5	18.017	22,1
46	232	17	07	Sinarcas	102,7	1.378	13,4
46	249	17	07	Utiel	235,8	12.084	51,2
46	254	17	07	Venta del Moro	171,9	2.000	11,6
46	259	17	07	Villargordo del Cabriel	72,2	932	12,9

Població Demarcació	38.473 habitants
Superficie	1.629,5 Km²
Densitat Mitjana	23,6 hab./ Km²

Demarcació Territorial: **18 La Hoya de Buñol**

Província	Municipi	Demarcació Rang 1	Territorial Rang 2	Nom	Superficie Km²	Habitants (Cens 1986)	Densitat Població
46	012	18	07	Alborache	27,4	895	32,7
46	077	18	07	Buñol	112,4	9.686	86,2
46	109	18	07	Cheste	70,9	7.015	98,9
46	111	18	07	Chiva	177,7	7.490	42,1
46	115	18	07	Dos Aguas	119,3	502	4,2
46	136	18	07	Godelleta	37,6	1.916	50,9
46	158	18	07	Macastre	37,0	897	24,2
46	229	18	07	Siete Aguas	110,0	1.236	11,2
46	261	18	07	Yátova	120,3	2.190	18,2

Població Demarcació	31.827 habitants
Superficie	812,6 Km²
Densitat Mitjana	39,2 hab./ Km²

Demarcació Territorial: **19 El Valle de Ayora**

Província	Municipi	Demarcació Rang 1	Territorial Rang 2	Nom	Superficie Km²	Habitants (Cens 1986)	Densitat Població
46	044	19	07	Ayora	442,2	5.591	12,6
46	097	19	07	Cofrentes	103,1	933	9,0
46	099	19	07	Cortes de Pallás	235,0	925	3,9
46	142	19	07	Jalance	93,3	1.344	14,4
46	144	19	07	Jarafuel	107,5	1.178	10,9
46	239	19	07	Teresa de Cofrentes	113,9	886	7,8
46	263	19	07	Zarra	49,2	570	11,6

Població Demarcació	11.427 habitants
Superficie	1.144,2 Km²
Densitat Mitjana	10,0 hab./ Km²

Demarcació Territorial: **20 La Ribera Alta**

Província	Municipi	Demarcació Territorial Rang 1	Rang 2	Nom	Superficie Km²	Habitants (Cens 1986)	Densitat Població
46	011	20	08	Alberique	26,9	8.668	322,2
46	016	20	08	Alcàntera de Xúquer	3,9	1.499	384,3
46	026	20	08	Alfarp	20,4	1.301	63,8
46	029	20	08	Algemesí	41,7	25.222	604,8
46	031	20	08	Alginet	24,1	11.369	471,7
46	017	20	08	Alzira	111,5	40.099	359,6
46	040	20	08	Antella	17,4	1.640	94,2
46	053	20	08	Beneixida	3,4	618	181,8
46	060	20	08	Benifaió	20,1	12.171	605,5
46	063	20	08	Benimodo	12,2	1.732	142,0
46	064	20	08	Benimuslem	4,2	571	136,0
46	083	20	08	Carcaixent	59,4	20.617	347,1
46	084	20	08	Càrcer	7,0	2.050	292,8
46	085	20	08	Carlet	45,3	13.959	308,1
46	093	20	08	Catadau	35,0	2.183	62,4
46	100	20	08	Çotes	5,8	386	66,5
46	119	20	08	Énova	7,7	1.216	157,9
46	130	20	08	Gavarda	8,0	1.274	159,2
46	139	20	08	Guadasuar	35,2	5.474	155,5
46	156	20	08	Llombai	55,0	2.158	39,2
46	019	20	08	L'Alcúdia	23,8	10.135	425,8
46	160	20	08	Manuel	6,0	2.475	412,3
46	162	20	08	Masalavés	7,4	1.541	208,2
46	172	20	08	Monserrat	45,7	2.472	54,1
46	176	20	08	Montroy	31,6	1.471	46,5
46	203	20	08	Pobla Llarga, La	10,2	4.497	440,9
46	209	20	08	Rafelguaraf	16,3	2.397	147,0
46	212	20	08	Real de Montroy	18,3	1.820	99,4
46	222	20	08	San Juan de Énova	1,9	392	206,0
46	225	20	08	Sellent	13,9	502	36,1
46	227	20	08	Senyera	2,1	806	383,8
46	236	20	08	Sumacàrcer	20,1	1.432	71,2
46	246	20	08	Tous	116,6	1.246	10,7
46	248	20	08	Turís	80,1	3.967	49,5
46	257	20	08	Villanueva de Castellón	20,4	7.055	345,8

Població Demarcació	196.415 habitants
Superficie	958,6 Km²
Densitat Mitjana	204,9 hab./ Km²

Demarcació Territorial: **21 La Ribera Baixa**

Província	Municipi	Demarcació Rang 1	Territorial Rang 2	Nom	Superficie Km²	Habitants (Cens 1986)	Densitat Població
46	008	21	08	Albalat de la Ribera	14,4	3.637	252,6
46	035	21	08	Almussafes	10,7	5.719	534,5
46	098	21	08	Corbera	20,4	3.205	157,0
46	105	21	08	Cullera	53,4	20.161	377,5
46	123	21	08	Favara	9,3	1.702	183,0
46	125	21	08	Fortaleny	4,8	1.044	217,5
46	155	21	08	Llaurí	13,8	1.512	109,6
46	197	21	08	Polinyà de Xúquer	12,6	3.032	240,6
46	215	21	08	Riola	5,6	1.741	311,3
46	233	21	08	Sollana	37,3	4.369	117,1
46	235	21	08	Sueca	93,4	24.321	260,4

Població Demarcació	70.443 habitants
Superficie	275,7 Km²
Densitat Mitjana	255,5 hab./ Km²

Demarcació Territorial: **22 La Canal de Navarrés**

Província	Municipi	Demarcació Rang 1	Territorial Rang 2	Nom	Superficie Km^2	Habitants (Cens 1986)	Densitat Població
46	039	22	09	Anna	21,3	2.563	120,3
46	071	22	09	Bicorp	136,7	765	5,6
46	073	22	09	Bolbaite	39,6	1.390	35,1
46	107	22	09	Chella	43,7	2.599	59,5
46	118	22	09	Enguera	240,3	5.088	21,2
46	167	22	09	Millares	104,7	840	8,0
46	179	22	09	Navarrés	47,4	2.743	57,9
46	206	22	09	Quesa	73,1	876	16,5

Població Demarcació	16.864 habitants
Superficie	706,8 Km^2
Densitat Mitjana	23,8 hab./ Km^2

Demarcació Territorial: **23 La Costera**

Província	Municipi	Demarcació Rang 1	Territorial Rang 2	Nom	Superficie Km²	Habitants (Cens 1986)	Densitat Població
46	045	23	09	Barxeta	28,6	1.619	56,6
46	081	23	09	Canals	21,9	11.876	542,3
46	096	23	09	Cerdà	1,5	247	164,7
46	121	23	09	Estubeny	6,4	171	26,7
46	132	23	09	Genovés	15,2	2.147	141,2
46	137	23	09	Granja de la Costera, La	0,8	420	525,0
46	128	23	09	Font de la Figuera, La	84,7	2.241	26,4
46	154	23	09	Llanera de Ranes	9,2	960	104,3
46	157	23	09	Llosa de Ranes	6,9	3.562	913,3
46	151	23	09	Lugar Nuevo de Fenollet	1,6	648	405,0
46	020	23	09	L'Alcudia de Crespins	5,2	4.274	821,9
46	170	23	09	Mogente	149,5	4.117	27,5
46	174	23	09	Montesa	47,7	1.241	26,0
46	180	23	09	Novelé	1,5	594	396,0
46	217	23	09	Rotglà y Corbera	6,2	1.067	172,1
46	243	23	09	Torrella	1,2	177	147,5
46	251	23	09	Vallada	61,2	2.831	46,2
46	253	23	09	Vallés	0,5	124	248,0
46	145	23	09	Xàtiva	77,4	24.095	311,3

Població Demarcació	62.411 habitants
Superficie	527,2 Km²
Densitat Mitjana	118,4 hab./ Km²

Demarcació Territorial: **24 La Vall d'Albaida**

Província	Municipi	Demarcació Rang 1	Territorial Rang 2	Nom	Superficie Km²	Habitants (Cens 1986)	Densitat Població
46	003	24	09	Adzaneta d'Albaida	6,0	1.253	208,8
46	004	24	09	Agullent	16,5	2.026	122,8
46	006	24	09	Albaida	35,3	5.858	165,9
46	027	24	09	Alfarrasí	6,4	1.258	196,5
46	042	24	09	Aielo de Malferit	27,1	3.835	141,5
46	043	24	09	Ayelo de Rugat	7,7	204	26,4
46	047	24	09	Bélgida	17,4	702	40,3
46	049	24	09	Bellús	9,7	411	42,4
46	056	24	09	Beniatjar	11,4	272	23,8
46	057	24	09	Benicolet	11,4	496	43,5
46	062	24	09	Beniganim	33,1	5.245	158,4
46	068	24	09	Benisoda	4,2	294	69,3
46	069	24	09	Benisuera	2,0	214	107,0
46	072	24	09	Bocairent	97,3	5.013	51,5
46	075	24	09	Bufalí	3,3	227	68,8
46	086	24	09	Carrícola	4,5	68	15,1
46	090	24	09	Castelló de Rugat	19,0	2.107	110,9
46	124	24	09	Fontanares	73,8	1.001	13,5
46	138	24	09	Guadasequies	3,3	350	106,0
46	150	24	09	Llutxent	39,1	2.409	61,6
46	183	24	09	L'Olleria	31,7	6.832	215,5
46	173	24	09	Montaberner	7,5	1.720	229,3
46	175	24	09	Montichelvo	8,3	673	81,1
46	184	24	09	Ontinyent	126,8	28.864	227,6
46	185	24	09	Otos	11,2	547	48,8
46	189	24	09	Palomar	8,1	488	60,2
46	196	24	09	Pinet	11,7	273	23,3
46	200	24	09	Pobla del Duc, La	18,5	2.644	142,9
46	104	24	09	Quatretonda	43,1	2.607	60,5
46	210	24	09	Ráfol de Salem	4,4	420	95,5
46	219	24	09	Rugat	3,0	201	67,0
46	221	24	09	Salem	8,5	490	57,6
46	226	24	09	Sempere	3,7	48	12,9
46	240	24	09	Terrateig	6,6	244	37,3

Població Demarcació	79.294 habitants
Superficie	721,6 Km²
Densitat Mitjana	109,9 hab./ Km²

Demarcació Territorial: **25 La Safor**

Província	Municipi	Demarcació Rang 1	Territorial Rang 2	Nom	Superficie Km²	Habitants (Cens 1986)	Densitat Població
46	002	25	10	Ador	13,3	1.162	87,3
46	023	25	10	Alfahuir	6,2	311	51,8
46	033	25	10	Almiserat	7,4	222	31,0
46	034	25	10	Almoines	2,1	1.895	902,4
46	037	25	10	Alqueria de la Condesa/ L'Alqueria de la Comtessa	2,0	1.652	826,0
46	046	25	10	Barx	16,2	945	58,3
46	048	25	10	Bellreguart	2,9	3.828	1.320,0
46	055	25	10	Beniarjó	2,8	1.256	448,6
46	059	25	10	Benifairó de Valldigna	20,1	1.643	81,8
46	061	25	10	Beniflá	0,6	155	258,3
46	066	25	10	Benirredrá	0,4	845	2.112,5
46	091	25	10	Castellonet	5,5	95	17,3
46	113	25	10	Daimús	3,1	1.221	393,8
46	127	25	10	Font d'En Carrós, La	9,7	3.313	341,5
46	131	25	10	Gandia	61,5	51.028	829,7
46	140	25	10	Guardamar	1,0	61	61,0
46	153	25	10	Llocnou de Sant Jeroni	6,5	587	91,0
46	168	25	10	Miramar	2,6	926	356,1
46	181	25	10	Oliva	59,6	20.178	338,5
46	187	25	10	Palma de Gandia	13,8	1.528	110,7
46	188	25	10	Palmera	0,9	489	543,3
46	195	25	10	Piles	3,9	1.956	501,5
46	198	25	10	Potries	3,1	960	308,7
46	208	25	10	Rafelcofer	2,1	1.453	691,9
46	211	25	10	Real de Gandia	6,2	1.944	313,5
46	218	25	10	Rótova	7,6	1.403	184,6
46	231	25	10	Simat de Valldigna	38,4	3.249	84,6
46	238	25	10	Tavernes de la Valldigna	48,9	16.166	330,6
46	255	25	10	Villalonga	43,3	3.695	85,3
46	143	25	10	Xeraco	20,2	4.493	222,4
46	146	25	10	Xeresa	16,6	2.044	123,1

Població Demarcació	130.703 habitants
Superficie	428,5 Km²
Densitat Mitjana	305,5 hab./ Km²

Demarcació Territorial: **26 El Comptat**

Província	Municipi	Demarcació Rang 1	Territorial Rang 2	Nom	Superficie Km²	Habitants (Cens 1986)	Densitat Població
03	003	26	11	Agres	26,4	723	27,4
03	007	26	11	Alcocer de Planes	4,5	123	27,3
03	008	26	11	Alcolecha	14,5	337	23,3
03	010	26	11	Alfafara	20,4	409	20,0
03	016	26	11	Almudaina	9,0	146	16,3
03	017	26	11	Alqueria de Aznar	1,1	420	381,8
03	020	26	11	Balones	11,4	175	15,4
03	022	26	11	Benasau	9,5	226	23,8
03	028	26	11	Beniarrés	20,6	1.602	77,8
03	035	26	11	Benilloba	9,3	967	104,0
03	036	26	11	Benillup	3,6	74	20,5
03	038	26	11	Benimarfull	5,6	406	72,3
03	039	26	11	Benimasot	9,7	109	11,2
03	056	26	11	Cocentaina	52,5	10.409	198,3
03	060	26	11	Cuatretondeta	17,0	228	13,4
03	067	26	11	Facheca	10,4	152	14,6
03	068	26	11	Famorca	10,0	79	7,9
03	072	26	11	Gayanes	9,4	333	35,4
03	073	26	11	Gorga	9,2	302	32,8
03	084	26	11	Lorcha	32,0	916	28,6
03	086	26	11	Millena	9,8	134	13,7
03	092	26	11	Muro de Alcoy	30,0	6.284	209,5
03	106	26	11	Planes	38,5	834	21,9
03	130	26	11	Tollos	14,6	46	3,1

Població Demarcació	25.443 habitants
Superficie	379,0 Km²
Densitat Mitjana	67,1 hab./ Km²

Demarcació Territorial: **27 L'Alcoià**

Província	Municipi	Demarcació Rang 1	Territorial Rang 2	Nom	Superficie Km^2	Habitants (Cens 1986)	Densitat Població
03	009	27	11	Alcoy	130,6	66.244	507,2
03	021	27	11	Bañeres	49,5	6.915	139,7
03	032	27	11	Benifallim	13,6	202	14,8
03	053	27	11	Castalla	113,7	7.045	61,9
03	079	27	11	Ibi	61,4	20.248	329,7
03	096	27	11	Onil	49,0	6.470	132,0
03	103	27	11	Penáguila	50,4	383	7,6
03	129	27	11	Tibi	71,3	1.012	14,2

Població Demarcació	108.519 habitants
Superficie	539,5 Km^2
Densitat Mitjana	201,1 hab./ Km^2

Demarcació Territorial: **28 Alt Vinalopó/ Alto Vinalopó**

Província	Municipi	Demarcació Rang 1	Territorial Rang 2	Nom	Superficie Km^2	Habitants (Cens 1986)	Densitat Població
03	023	28	12	Benejama	34,6	1.870	54,0
03	043	28	12	Biar	97,9	3.312	33,8
03	051	28	12	Campo de Mirra	21,3	382	17,9
03	052	28	12	Cañada	19,9	1.071	53,8
03	116	28	12	Salinas	61,9	1.056	17,0
03	123	28	12	Sax	63,0	7.866	124,8
03	140	28	12	Villena	344,2	30.277	88,0

Població Demarcació	45.834 habitants
Superficie	642,8 Km^2
Densitat Mitjana	71,3 hab./ Km^2

Demarcació Territorial: **29 Vinalopó Mitjà/ Vinalopó Medio**

Província	Municipi	Demarcació Territorial Rang 1	Rang 2	Nom	Superficie Km²	Habitants (Cens 1986)	Densitat Població
03	013	29	12	Algueña	18,4	1.576	85,6
03	019	29	12	Aspe	69,8	15.459	221,5
03	066	29	12	Elda	44,7	55.994	1.252,7
03	077	29	12	Hondón de las Nieves	68,9	1.489	21,6
03	078	29	12	Hondón de los Frailes	12,5	548	43,8
03	088	29	12	Monforte	79,2	4.757	60,1
03	089	29	12	Monóvar	151,8	11.755	77,4
03	093	29	12	Novelda	76,0	21.143	278,2
03	104	29	12	Petrer	104,3	21.902	210.0
03	105	29	12	Pinoso	126,0	5.549	44,0
03	114	29	12	Romana, La	43,8	2.008	45,8

Població Demarcació	142.180 habitants
Superficie	795,4 Km²
Densitat Mitjana	178,7 hab./ Km²

Demarcació Territorial: **30 La Marina Alta**

Província	Municipi	Demarcació Rang 1	Territorial Rang 2	Nom	Superficie Km²	Habitants (Cens 1986)	Densitat Població
03	001	30	13	Adsubia	14,7	558	37,9
03	006	30	13	Alcalalí	14,4	649	44,9
03	026	30	13	Beniarbeig	7,6	1.165	153,3
03	029	30	13	Benichembla	18,6	395	21,2
03	030	30	13	Benidoleig	7,5	774	103,2
03	040	30	13	Benimeli	3,7	349	94,3
03	041	30	13	Benissa	69,7	7.171	102,9
03	042	30	13	Benitachell	12,5	1.613	129,0
03	047	30	13	Calpe	23,6	10.032	425,1
03	054	30	13	Castell de Castells	46,4	598	12,9
03	063	30	13	Denia	66,6	22.636	339,9
03	071	30	13	Gata de Gorgos	20,3	5.175	255,0
03	081	30	13	Jalón	34,6	1.757	50,8
03	085	30	13	Llíber	21,6	423	19,6
03	091	30	13	Murla	5,9	367	62,4
03	095	30	13	Ondara	10,3	4.632	449,7
03	097	30	13	Orba	17,8	1.558	87,5
03	100	30	13	Parcent	11,9	653	54,9
03	101	30	13	Pedreguer	30,3	5.684	187,6
03	102	30	13	Pego	52,5	9.415	179,3
03	110	30	13	Ráfol de Almunia	4,9	377	68,8
03	115	30	13	Sagra	5,7	404	70,9
03	117	30	13	Sanet y Negrals	4,1	554	135,1
03	125	30	13	Senija	4,8	438	91,2
03	901	30	13	Setla, Mirarrosa y Miraflor	3,6	1.005	279,2
03	128	30	13	Teulada	32,1	4.310	134,3
03	131	30	13	Tormos	5,4	255	47,2
03	134	30	13	Vall de Alcala	23,7	167	7,0
03	135	30	13	Vall de Ebo	32,1	380	11,8
03	136	30	13	Vall de Gallinera	53,1	809	15,2
03	137	30	13	Vall de Laguart	23,3	1.022	43,9
03	138	30	13	Vergel	8,1	3.636	448,9
03	082	30	13	Xàbia/Jávea	68,0	12.647	186,0

Població Demarcació	101.608 habitants
Superficie	759,4 Km²
Densitat Mitjana	133,8 hab./ Km²

Demarcació Territorial: **31 La Marina Baixa**

Província	Municipi	Demarcació Rang 1	Territorial Rang 2	Nom	Superficie Km²	Habitants (Cens 1986)	Densitat Població
03	011	31	13	Alfaz del Pí	18,8	6.580	350,0
03	018	31	13	Altea	32,6	11.911	365,4
03	027	31	13	Beniardá	15,3	260	17,0
03	031	31	13	Benidorm	37,9	33.842	892,9
03	033	31	13	Benifato	11,7	126	10,8
03	037	31	13	Benimantell	37,7	432	11,5
03	045	31	13	Bolulla	13,7	270	19,7
03	048	31	13	Callosa d'En Sarrià	35,8	7.719	215,6
03	057	31	13	Confrides	39,4	348	8,8
03	069	31	13	Finestrat	42,5	1.063	25,0
03	075	31	13	Guadalest	16,1	167	10,4
03	094	31	13	La Nucia	21,3	5.237	245,9
03	098	31	13	Orcheta	24,3	463	19,1
03	107	31	13	Polop	22,8	1.829	80,2
03	112	31	13	Relleu	76,0	866	11,4
03	124	31	13	Sella	38,8	621	16,0
03	127	31	13	Tárbena	31,9	718	22,5
03	139	31	13	Villajoyosa	58,3	21.671	371,7

Població Demarcació	94.123 habitants
Superficie	574,9 Km²
Densitat Mitjana	163,7 hab./ Km²

Demarcació Territorial: **32 L'Alacantí**

Província	Municipi	Demarcació Rang 1	Territorial Rang 2	Nom	Superficie Km²	Habitants (Cens 1986)	Densitat Població
03	002	32	14	Agost	65,8	3.809	57,9
03	004	32	14	Aigües	18,6	329	17,7
03	014	32	14	Alicante	201,3	258.112	1.282,2
03	046	32	14	Busot	33,5	739	22,1
03	050	32	14	Campello	54,0	9.085	168,2
03	083	32	14	Jijona	161,3	7.337	45,5
03	090	32	14	Muchamiel	47,4	8.466	178,6
03	119	32	14	San Juan de Alicante	9,6	11.342	1.181,5
03	122	32	14	San Vicente de Raspeig	34,9	25.408	644,9
03	132	32	14	Torremanzanas	36,7	741	20,2

Població Demarcació	325.368 habitants
Superficie	663,1 Km²
Densitat Mitjana	490,7 hab./ Km²

Demarcació Territorial: **33 Baix Vinalopó**

Província	Municipi	Demarcació Territorial Rang 1	Rang 2	Nom	Superficie Km^2	Habitants (Cens 1986)	Densitat Població
03	059	33	15	Crevillente	103,3	21.553	208,6
03	065	33	15	Elx/Elche	325,8	175.649	539,1
03	121	33	15	Santa Pola	58,1	13.208	227,3

Població Demarcació	210.410 habitants
Superficie	487,2 Km^2
Densitat Mitjana	431,9 hab./ Km^2

Demarcació Territorial: **34 Baix Segura/Vega Baja**

Província	Municipi	Demarcació Rang 1	Territorial Rang 2	Nom	Superficie Km²	Habitants (Cens 1986)	Densitat Població
03	005	34	16	Albatera	73,1	8.632	118,1
03	012	34	16	Algorfa	18,7	1.090	58,3
03	015	34	16	Almoradí	57,3	13.962	243,7
03	024	34	16	Benejúzar	8,6	4.431	515,2
03	025	34	16	Benferri	12,2	969	79,4
03	034	34	16	Benijófar	4,4	1.365	310,2
03	044	34	16	Bigastro	4,0	4.301	1.075,3
03	049	34	16	Callosa de Segura	24,9	15.236	611,9
03	055	34	16	Catral	19,8	4.399	222,2
03	058	34	16	Cox	16,6	5.167	311,3
03	061	34	16	Daya Nueva	7,2	1.197	166,2
03	062	34	16	Daya Vieja	3,0	247	82,3
03	064	34	16	Dolores	18,1	5.655	312,4
03	070	34	16	Formentera del Segura	4,3	1.904	442,8
03	074	34	16	Granja de Rocamora	6,8	1.859	273,4
03	076	34	16	Guardamar del Segura	35,1	6.279	178,8
03	080	34	16	Jacarilla	12,0	1.413	117,8
03	099	34	16	Orihuela	443,5	45.757	117,7
03	902	34	16	Pilar de la Horadada (*)	-	6.438	
03	109	34	16	Rafal	1,6	2.497	1.560,6
03	111	34	16	Redován	9,2	4.815	523,4
03	113	34	16	Rojales	27,1	5.009	184,8
03	118	34	16	San Fulgencio	19,7	1.565	79,4
03	120	34	16	San Miguel de Salinas	54,0	2.438	45,1
03	133	34	16	Torrevieja	65,2	17.169	263,3

Població Demarcació	163.794 habitants
Superficie	946,4 Km²
Densitat Mitjana	173,1 hab./ Km²

(*) La superficie de Pilar de la Horadada està inclosa en Orihuela.

La densitat ha estat calculada per a la població de tots dos municipis.

Annex 2

Distribució municipal per demarcació territorial de rang 2

Demarcació Territorial: **01 Vinaròs**

Província	Municipi	Demarcació Rang 1	Territorial Rang 2	Nom	Habitants (Cens 1986)
12	003	02	01	Albocácer	1.575
12	004	03	01	Alcalá de Chivert	4.655
12	014	02	01	Ares del Maestre	384
12	026	02	01	Benasal	1.528
12	027	03	01	Benicarló	17.072
12	034	03	01	Cálig	1.783
12	036	03	01	Canet lo Roig	1.127
12	037	03	01	Castell de Cabres	31
12	038	01	01	Castellfort	306
12	042	02	01	Catí	1.016
12	044	03	01	Cervera del Maestre	863
12	052	03	01	Chert	1.152
12	045	01	01	Cinctorres	657
12	051	02	01	Culla	1.097
12	061	01	01	Forcall	662
12	068	01	01	Herbés	144
12	070	03	01	Jana, La	993
12	075	01	01	Mata de Morella, La	222
12	080	01	01	Morella	3.109
12	083	01	01	Olocau del Rey	173
12	087	01	01	Palanques	25
12	089	03	01	Peñíscola	3.261
12	091	01	01	Portell de Morella	331
12	093	03	01	Puebla de Benifasar	259
12	096	03	01	Rosell	1.284
12	098	03	01	Salsadella	927
12	099	03	01	San Jorge	590
12	100	03	01	San Mateo	1.929
12	101	03	01	San Rafael del Río	526
12	102	03	01	Santa Magdalena de Pulpis	745
12	111	02	01	Tírig	722
12	112	01	01	Todolella	167
12	119	02	01	Torre Embesora	273
12	121	03	01	Traiguera	1.741
12	127	01	01	Vallibona	140
12	129	02	01	Villafranca del Cid	2.926
12	134	02	01	Villar de Canes	230
12	137	01	01	Villores	103
12	138	03	01	Vinaròs	17.633
12	141	01	01	Zorita del Maestrazgo	154

Població Demarcació	72.515 habitants
Superficie	2.801,4 Km^2
Densitat Mitjana	25,9 hab./Km^2

Demarcació Territorial: **02 Castelló**

Província	Municipi	Demarcació Rang 1	Territorial Rang 2	Nom	Habitants (Cens 1986)
12	001	04	02	Adzaneta	1.740
12	002	06	02	Ahín	142
12	005	04	02	Alcora	8.217
12	006	06	02	Alcudia de Veo	201
12	007	06	02	Alfondeguilla	922
12	009	05	02	Almazora/Almassora	15.392
12	011	06	02	Almenara	5.042
12	901	06	02	Alquerias del Niño Perdido	3.667
12	016	06	02	Artana	2.004
12	025	04	02	Benafigos	306
12	028	05	02	Benicasim/Benicàssim	5.110
12	029	05	02	Benlloch	1.018
12	021	06	02	Betxí	5.060
12	031	05	02	Borriol	2.432
12	032	06	02	Burriana	25.178
12	033	05	02	Cabanes	2.657
12	040	05	02	Castelló de la Plana/Castellón de la Plana	127.440
12	053	06	02	Chilches	2.150
12	055	04	02	Chodos	171
12	049	04	02	Costur	485
12	050	05	02	Cuevas de Vinromá	2.121
12	057	06	02	Eslida	866
12	060	04	02	Figueroles	589
12	122	04	02	Les Useres/Useras	1.258
12	074	06	02	Llosa, La	944
12	072	04	02	Lucena del Cid	1.781
12	077	06	02	Moncófar	3.460
12	082	06	02	Nules	11.233
12	084	06	02	Onda	17.939
12	085	05	02	Oropesa	1.940
12	094	05	02	Puebla Tornesa	496
12	095	06	02	Ribesalbes	1.393
12	103	05	02	Sarratella	139
12	105	05	02	Sierra Engarcerán	1.172
12	108	06	02	Sueras	618
12	109	06	02	Tales	801
12	120	05	02	Torre de Endoménech	326
12	117	05	02	Torreblanca	4.612
12	126	06	02	Vall de Uxó	27.384
12	124	05	02	Vall d'Alba	2.041
12	135	06	02	Vila-real	36.802
12	128	05	02	Villafamés	3.028
12	132	05	02	Villanueva de Alcolea	849
12	136	06	02	Villavieja	3.468
12	139	04	02	Vistabella del Maestrazgo	631

Població Demarcació	335.225 habitants
Superficie	2.210,6 Km^2
Densitat Mitjana	151,6 hab./Km^2

Demarcació Territorial: **03 Segorbe**

Província	Municipi	Demarcació Rang 1	Territorial Rang 2	Nom	Habitants (Cens 1986)
12	008	07	03	Algimia de Almonacid	399
12	010	07	03	Almedíjar	310
12	012	07	03	Altura	3.040
12	013	08	03	Arañuel	144
12	015	08	03	Argelita	101
12	017	08	03	Ayódar	238
12	018	07	03	Azuébar	412
12	020	07	03	Barracas	207
12	022	07	03	Bejís	516
12	024	07	03	Benafer	130
12	039	07	03	Castellnovo	1.108
12	041	08	03	Castillo de Villamalefa	177
12	043	07	03	Caudiel	742
12	056	07	03	Chovar	428
12	046	08	03	Cirat	397
12	048	08	03	Cortes de Arenoso	434
12	058	08	03	Espadilla	54
12	059	08	03	Fanzara	297
12	063	08	03	Fuente la Reina	32
12	064	08	03	Fuentes de Ayódar	92
12	065	07	03	Gaibiel	286
12	066	07	03	Gátova	577
12	067	07	03	Geldo	768
12	069	07	03	Higueras	44
12	071	07	03	Jérica	1.756
12	073	08	03	Ludiente	282
12	076	07	03	Matet	163
12	078	08	03	Montán	423
12	079	08	03	Montanejos	498
12	081	07	03	Navajas	535
12	088	07	03	Pavías	71
12	090	07	03	Pina de Montalgrao	226
12	092	08	03	Puebla de Arenoso	233
12	097	07	03	Sacañet	67
12	104	07	03	Segorbe	7.628
12	106	07	03	Soneja	1.539
12	107	07	03	Sot de Ferrer	425
12	110	07	03	Teresa	472
12	113	08	03	Toga	122
12	114	07	03	Torás	334
12	115	07	03	Toro, El	330
12	116	08	03	Torralba del Pinar	71
12	118	08	03	Torrechiva	56
12	125	07	03	Vall de Almonacid	286
12	123	08	03	Vallat	35
12	130	08	03	Villahermosa del Río	546
12	131	08	03	Villamalur	176
12	133	08	03	Villanueva de Viver	148
12	140	07	03	Viver	1.242
12	142	08	03	Zucaina	251

Població Demarcació	28.848 habitants
Superficie	1.655,7 Km^2
Densitat Mitjana	17,4 hab./Km^2

Demarcació Territorial: **04 Lliría**

Província	Municipi	Demarcació Rang 1	Territorial Rang 2	Nom	Habitants (Cens 1986)
46	001	09	04	Ademuz	1.438
46	018	10	04	Alcublas	930
46	036	10	04	Alpuente	1.295
46	038	10	04	Andilla	154
46	041	10	04	Aras de Alpuente	502
46	050	10	04	Benagéber	124
46	051	11	04	Benaguacil	9.012
46	067	11	04	Benisanó	1.680
46	070	11	04	Bétera	8.845
46	076	10	04	Bugarra	915
46	079	10	04	Calles	471
46	087	09	04	Casas Altas	216
46	088	09	04	Casas Bajas	431
46	089	11	04	Casinos	2.214
46	092	09	04	Castielfabib	741
46	106	10	04	Chelva	2.183
46	112	10	04	Chulilla	702
46	114	10	04	Domeño	366
46	133	10	04	Gestalgar	627
46	141	10	04	Higueruelas	606
46	147	11	04	Lliria	13.384
46	148	11	04	Loriguilla	1.166
46	149	10	04	Losa del Obispo	500
46	116	11	04	L'Eliana	6.491
46	161	11	04	Marines	1.202
46	178	11	04	Náquera	1.548
46	182	11	04	Olocau	575
46	191	10	04	Pedralba	2.068
46	202	11	04	Pobla de Vallbona, La	7.550
46	201	09	04	Puebla de San Miguel	45
46	214	11	04	Riba-roja de Túria	9.338
46	228	11	04	Serra	1.346
46	234	10	04	Sot de Chera	315
46	241	10	04	Titaguas	644
46	242	09	04	Torrebaja	459
46	247	10	04	Tuéjar	1.476
46	252	09	04	Vallanca	300
46	256	11	04	Vilamarxant	4.824
46	258	10	04	Villar del Arzobispo	3.428
46	262	10	04	Yesa, La	339

Població Demarcació	90.450 habitants
Superficie	2.554,5 Km^2
Densitat Mitjana	35,4 hab./Km^2

Demarcació Territorial: **05 Sagunt**

Província	Municipi	Demarcació Rang 1	Territorial Rang 2	Nom	Habitants (Cens 1986)
46	010	12	05	Albalat dels Tarongers	547
46	024	12	05	Alfara de Algimia	558
46	028	12	05	Algar de Palancia	421
46	030	12	05	Algimia de Alfara	918
46	052	12	05	Benavites	668
46	058	12	05	Benifairó de les Valls	1.981
46	082	12	05	Canet d'En Berenguer	1.415
46	120	12	05	Estivella	1.127
46	122	12	05	Faura	2.739
46	134	12	05	Gilet	1.095
46	192	12	05	Petrés	580
46	101	12	05	Quart de les Valls	1.131
46	103	12	05	Quartell	1.359
46	220	12	05	Sagunto	55.862
46	224	12	05	Segart	162
46	245	12	05	Torres-Torres	392

Població Demarcació	70.955 habitants
Superficie	277,9 Km^2
Densitat Mitjana	255,3 hab./Km^2

Demarcació Territorial: **06 Valencia**

Província	Municipi	Demarcació Rang 1	Territorial Rang 2	Nom	Habitants (Cens 1986)
46	005	14	06	Alaquàs	24.199
46	007	16	06	Albal	8.665
46	009	13	06	Albalat dels Sorells	3.626
46	013	13	06	Alboraya	11.267
46	014	13	06	Albuixech	2.931
46	015	16	06	Alcácer	7.104
46	021	14	06	Aldaya	21.488
46	022	16	06	Alfafar	20.255
46	025	13	06	Alfara del Patriarca	2.811
46	032	13	06	Almàssera	5.516
46	054	16	06	Benetússer	13.920
46	065	16	06	Beniparrell	1.372
46	074	13	06	Bonrepós y Mirambell	2.298
46	078	13	06	Burjassot	35.478
46	094	16	06	Catarroja	20.896
46	117	13	06	Emperador	171
46	126	13	06	Foios	5.382
46	135	13	06	Godella	8.300
46	152	16	06	Lugar Nuevo de la Corona	114
46	159	14	06	Manises	24.871
46	163	13	06	Massalfassar	1.483
46	164	13	06	Massamagrell	12.055
46	165	16	06	Massanassa	7.491
46	166	13	06	Meliana	9.087
46	169	14	06	Mislata	35.259
46	171	13	06	Moncada	17.733
46	177	13	06	Museros	3.976
46	186	16	06	Paiporta	15.051
46	190	14	06	Paterna	34.373
46	193	14	06	Picanya	7.346
46	194	16	06	Picassent	14.476
46	199	13	06	Pobla de Farnals, La	4.111
46	204	13	06	Puig, El	5.618
46	205	13	06	Puçol	12.116
46	102	14	06	Quart de Poblet	27.367
46	207	13	06	Rafelbuñol	4.811
46	216	13	06	Rocafort	3.260
46	223	16	06	Sedaví	8.473
46	230	16	06	Silla	16.206
46	237	13	06	Tavernes Blanques	7.813
46	244	14	06	Torrent	54.544
46	250	15	06	Valencia	729.419
46	260	13	06	Vinalesa	2.342
46	110	14	06	Xirivella	24.476

Població Demarcació	1.279.550 habitants
Superficie	631,0 Km^2
Densitat Mitjana	2.027,8 hab./Km^2

Demarcació Territorial: **07 Requena**

Província	Municipi	Demarcació Rang 1	Territorial Rang 2	Nom	Habitants (Cens 1986)
46	012	18	07	Alborache	895
46	044	19	07	Ayora	5.591
46	077	18	07	Buñol	9.686
46	080	17	07	Camporrobles	1.592
46	095	17	07	Caudete de las Fuentes	1.033
46	108	17	07	Chera	628
46	109	18	07	Cheste	7.015
46	111	18	07	Chiva	7.490
46	097	19	07	Cofrentes	933
46	099	19	07	Cortes de Pallás	925
46	115	18	07	Dos Aguas	502
46	129	17	07	Fuenterrobles	809
46	136	18	07	Godelleta	1.916
46	142	19	07	Jalance	1.344
46	144	19	07	Jarafuel	1.178
46	158	18	07	Macastre	897
46	213	17	07	Requena	18.017
46	229	18	07	Siete Aguas	1.236
46	232	17	07	Sinarcas	1.378
46	239	19	07	Teresa de Cofrentes	886
46	249	17	07	Utiel	12.084
46	254	17	07	Venta del Moro	2.000
46	259	17	07	Villagordo del Cabriel	932
46	261	18	07	Yátova	2.190
46	263	19	07	Zarra	570

Població Demarcació	81.727 habitants
Superficie	3.586,3 Km^2
Densitat Mitjana	22,8 hab./Km^2

Demarcació Territorial: **08 Alzira**

Província	Municipi	Demarcació Rang 1	Territorial Rang 2	Nom	Habitants (Cens 1986)
46	008	21	08	Albalat de la Ribera	3.637
46	011	20	08	Alberique	8.668
46	016	20	08	Alcàntera de Xúquer	1.499
46	026	20	08	Alfarp	1.301
46	029	20	08	Algemesí	25.222
46	031	20	08	Alginet	11.369
46	035	21	08	Almussafes	5.719
46	017	20	08	Alzira	40.099
46	040	20	08	Antella	1.640
46	053	20	08	Beneixida	618
46	060	20	08	Benifaió	12.171
46	063	20	08	Benimodo	1.732
46	064	20	08	Benimuslem	571
46	083	20	08	Carcaixent	20.617
46	084	20	08	Càrcer	2.050
46	085	20	08	Carlet	13.959
46	093	20	08	Catadau	2.183
46	098	21	08	Corbera	3.205
46	100	20	08	Cotes	386
46	105	21	08	Cullera	20.161
46	119	20	08	Énova	1.216
46	123	21	08	Favara	1.702
46	125	21	08	Fortaleny	1.044
46	130	20	08	Gavarda	1.274
46	139	20	08	Guadasuar	5.474
46	155	21	08	Llaurí	1.512
46	156	20	08	Llombai	2.158
46	019	20	08	L'Alcúdia	10.135
46	160	20	08	Manuel	2.475
46	162	20	08	Masalavés	1.541
46	172	20	08	Monserrat	2.472
46	176	20	08	Montroy	1.471
46	203	20	08	Pobla Llarga, La	4.497
46	197	21	08	Polinyà de Xúquer	3.032
46	209	20	08	Rafelguaraf	2.397
46	212	20	08	Real de Montroy	1.820
46	215	21	08	Riola	1.741
46	222	20	08	San Juan de Énova	392
46	225	20	08	Sellent	502
46	227	20	08	Senyera	806
46	233	21	08	Sollana	4.369
46	235	21	08	Sueca	24.321
46	236	20	08	Sumacàrcer	1.432
46	246	20	08	Tous	1.246
46	248	20	08	Turís	3.967
46	257	20	08	Villanueva de Castellón	7.055

Població Demarcació	266.858 habitants
Superficie	1.234,3 Km^2
Densitat Mitjana	216,2 hab./Km^2

Demarcació Territorial: **09 Xàtiva**

Província	Municipi	Demarcació Rang 1	Territorial Rang 2	Nom	Habitants (Cens 1986)
46	003	24	09	Adzaneta de Albaida	1.253
46	004	24	09	Agullent	2.026
46	006	24	09	Albaida	5.858
46	027	24	09	Alfarrasí	1.258
46	039	22	09	Anna	2.563
46	042	24	09	Aielo de Malferit	3.835
46	043	24	09	Ayelo de Rugat	204
46	045	23	09	Barxeta	1.619
46	047	24	09	Bélgida	702
46	049	24	09	Bellús	411
46	056	24	09	Beniatjar	272
46	057	24	09	Benicolet	496
46	062	24	09	Benigánim	5.245
46	068	24	09	Benisoda	294
46	069	24	09	Benisuera	214
46	071	22	09	Bicorp	765
46	072	24	09	Bocairent	5.013
46	073	22	09	Bolbaite	1.390
46	075	24	09	Bufalí	227
46	081	23	09	Canals	11.876
46	086	24	09	Carrícola	68
46	090	24	09	Castelló de Rugat	2.107
46	096	23	09	Cerdá	247
46	107	22	09	Chella	2.599
46	118	22	09	Enguera	5.088
46	121	23	09	Estubeny	171
46	124	24	09	Fontanares	1.001
46	132	23	09	Genovés	2.147
46	137	23	09	Granja de la Costera, La	420
46	138	24	09	Guadasequies	350
46	128	23	09	La Font de la Figuera	2.241
46	154	23	09	Llanera de Ranes	960
46	157	23	09	Llosa de Ranes	3.562
46	150	24	09	LLutxent	2.409
46	151	23	09	Lugar Nuevo de Fenollet	648
46	020	23	09	L'Alcúdia de Crespins	4.274

(Continua)

Demarcació Territorial: **09 Xàtiva**

Província	Municipi	Demarcació Rang 1	Territorial Rang 2	Nom	Habitants (Cens 1986)
46	183	24	09	L'Olleria	6.832
46	167	22	09	Millares	840
46	170	23	09	Mogente	4.117
46	173	24	09	Montaberner	1.720
46	174	23	09	Montesa	1.241
46	175	24	09	Montichelvo	673
46	179	22	09	Navarrés	2.743
46	180	23	09	Novelé	594
46	184	24	09	Ontinyent	28.864
46	185	24	09	Otos	547
46	189	24	09	Palomar	488
46	196	24	09	Pinet	273
46	200	24	09	Pobla del Duc, La	2.644
46	104	24	09	Quatretonda	2.607
46	206	22	09	Quesa	876
46	210	24	09	Ráfol de Salem	420
46	217	23	09	Rotglá y Corbera	1.067
46	219	24	09	Rugat	201
46	221	24	09	Salem	490
46	226	24	09	Sempere	48
46	240	24	09	Terrateig	244
46	243	23	09	Torrella	177
46	251	23	09	Vallada	2.831
46	253	23	09	Vallés	124
46	145	23	09	Xàtiva	24.095

Població Demarcació	158.569 habitants
Superficie	1.955,6 Km^2
Densitat Mitjana	81,1 hab./Km^2

Demarcació Territorial: **10 Gandia**

Província	Municipi	Demarcació Rang 1	Territorial Rang 2	Nom	Habitants (Cens 1986)
46	002	25	10	Ador	1.162
46	023	25	10	Alfahuir	311
46	033	25	10	Almiserat	222
46	034	25	10	Almoines	1.895
46	037	25	10	Alquería de la Condesa/ L'Alquería de la Comtessa	1.652
46	046	25	10	Barx	945
46	048	25	10	Bellreguart	3.828
46	055	25	10	Beniarjó	1.256
46	059	25	10	Benifairó de Valldigna	1.643
46	061	25	10	Beniflá	155
46	066	25	10	Benirredrá	845
46	091	25	10	Castellonet	95
46	113	25	10	Daimús	1.221
46	127	25	10	Font d'En Carròs, La	3.313
46	131	25	10	Gandía	51.028
46	140	25	10	Guardamar	61
46	153	25	10	Llocnou de Sant Jeroni	587
46	168	25	10	Miramar	926
46	181	25	10	Oliva	20.178
46	187	25	10	Palma de Gandia	1.528
46	188	25	10	Palmera	489
46	195	25	10	Piles	1.956
46	198	25	10	Potríes	960
46	208	25	10	Rafelcofer	1.453
46	211	25	10	Real de Gandía	1.944
46	218	25	10	Rótova	1.403
46	231	25	10	Simat de Valldigna	3.249
46	238	25	10	Tavernes de la Valldigna	16.166
46	255	25	10	Villalonga	3.695
46	143	25	10	Xeraco	4.493
46	146	25	10	Xeresa	2.044
Població Demarcació					130.703 habitants
Superficie					428,5 Km^2
Densitat Mitjana					305,5 hab./Km^2

Demarcació Territorial: **11 Alcoy**

Província	Municipi	Demarcació Rang 1	Territorial Rang 2	Nom	Habitants (Cens 1986)
03	003	26	11	Agres	723
03	007	26	11	Alcocer de Planes	123
03	008	26	11	Alcolecha	337
03	009	27	11	Alcoy	66.244
03	010	26	11	Alfafara	409
03	016	26	11	Almudaina	146
03	017	26	11	Alquería de Aznar	420
03	020	26	11	Balones	175
03	021	27	11	Bañeres	6.915
03	022	26	11	Benasau	226
03	028	26	11	Beniarrés	1.602
03	032	27	11	Benifallim	202
03	035	26	11	Benilloba	967
03	036	26	11	Benillup	74
03	038	26	11	Benimarfull	406
03	039	26	11	Benimasot	109
03	053	27	11	Castalla	7.045
03	056	26	11	Cocentaina	10.409
03	060	26	11	Cuatretondeta	228
03	067	26	11	Facheca	152
03	068	26	11	Famorca	79
03	072	26	11	Gayanes	333
03	073	26	11	Gorga	302
03	079	27	11	Ibi	20.248
03	084	26	11	Lorcha	916
03	086	26	11	Millena	134
03	092	26	11	Muro de Alcoy	6.284
03	096	27	11	Onil	6.470
03	103	27	11	Penáguila	383
03	106	26	11	Planes	843
03	129	27	11	Tibi	1.012
03	130	26	11	Tollos	46

Població Demarcació	133.962 habitants
Superficie	918,5 Km^2
Densitat Mitjana	145,8 hab./Km^2

Demarcació Territorial: **12 Elda**

Província	Municipi	Demarcació Rang 1	Territorial Rang 2	Nom	Habitants (Cens 1986)
03	013	29	12	Algueña	1.576
03	019	29	12	Aspe	15.459
03	023	28	12	Benejama	1.870
03	043	28	12	Biar	3.312
03	051	28	12	Campo de Mirra	382
03	052	28	12	Cañada	1.071
03	066	29	12	Elda	55.994
03	077	29	12	Hondón de las Nieves	1.489
03	078	29	12	Hondón de los Frailes	548
03	088	29	12	Monforte	4.757
03	089	29	12	Monóvar	11.755
03	093	29	12	Novelda	21.143
03	104	29	12	Petrer	21.902
03	105	29	12	Pinoso	5.549
03	114	29	12	Romana, La	2.008
03	116	28	12	Salinas	1.056
03	123	28	12	Sax	7.866
03	140	28	12	Villena	30.277

Població Demarcació	188.014 habitants
Superficie	1.438,2 Km^2
Densitat Mitjana	130,7 hab./Km^2

Demarcació Territorial: **13 Denia**

Província	Municipi	Demarcació Rang 1	Territorial Rang 2	Nom	Habitants (Cens 1986)
03	001	30	13	Adsubia	558
03	006	30	13	Alcalalí	649
03	011	31	13	Alfaz del Pí	6.580
03	018	31	13	Altea	11.911
03	026	30	13	Beniarbeig	1.165
03	027	31	13	Beniardá	260
03	029	30	13	Benichembla	395
03	030	30	13	Benidoleig	774
03	031	31	13	Benidorm	33.842
03	033	31	13	Benifato	126
03	037	31	13	Benimantell	432
03	040	30	13	Benimeli	349
03	041	30	13	Benissa	7.171
03	042	30	13	Benitachell	1.613
03	045	31	13	Bolulla	270
03	048	31	13	Callosa d'Ensarrià	7.719
03	047	30	13	Calpe	10.032
03	054	30	13	Castell de Castells	598
03	057	31	13	Confrides	348
03	063	30	13	Denia	22.636
03	069	31	13	Finestrat	1.063
03	071	30	13	Gata de Gorgos	5.175
03	075	31	13	Guadalest	167
03	081	30	13	Jalón	1.757
03	094	31	13	La Nucia	5.237
03	085	30	13	Llíber	423
03	091	30	13	Murla	367
03	095	30	13	Ondara	4.632
03	097	30	13	Orba	1.558
03	098	31	13	Orcheta	463
03	100	30	13	Parcent	653
03	101	30	13	Pedreguer	5.684
03	102	30	13	Pego	9.415
03	107	31	13	Polop	1.829
03	110	30	13	Ráfol de Almunia	377
03	112	31	13	Relleu	866
03	115	30	13	Sagra	404
03	117	30	13	Sanet y Negrals	554
03	124	31	13	Sella	621
03	125	30	13	Senija	438
03	901	30	13	Setla, Mirarrosa y Miraflor	1.005
03	127	31	13	Tárbena	718
03	128	30	13	Teulada	4.310
03	131	30	13	Tormos	255
03	134	30	13	Vall de Alcala	167

(Continua)

Demarcació Territorial: **13 Denia**

Província	Municipi	Demarcació Rang 1	Territorial Rang 2	Nom	Habitants (Cens 1986)
03	135	30	13	Vall de Ebo	380
03	136	30	13	Vall de Gallinera	809
03	137	30	13	Vall de Laguart	1.022
03	138	30	13	Vergel	3.636
03	139	31	13	Villajoyosa	21.671
03	082	30	13	Xàbia/Jávea	12.647

Població Demarcació	195.731 habitants
Superficie	1.334,3 Km^2
Densitat Mitjana	146,7 hab./Km^2

Demarcació Territorial: **14 Alicante**

Província	Municipi	Demarcació Rang 1	Territorial Rang 2	Nom	Habitants (Cens 1986)
03	002	32	14	Agost	3.809
03	004	32	14	Aigües	329
03	014	32	14	Alicante	258.112
03	046	32	14	Busot	739
03	050	32	14	Campello	9.085
03	083	32	14	Jijona	7.337
03	090	32	14	Muchamiel	8.466
03	119	32	14	San Juan de Alicante	11.342
03	122	32	14	San Vicente de Raspeig	25.408
03	132	32	14	Torremanzanas	741

Població Demarcació	325.368 habitants
Superficie	663,1 Km^2
Densitat Mitjana	490,7 hab./Km^2

Demarcació Territorial: **15 Elx**

Província	Municipi	Demarcació Rang 1	Territorial Rang 2	Nom	Habitants (Cens 1986)
03	059	33	15	Crevillente	21.553
03	065	33	15	Elx/Elche	175.649
03	121	33	15	Santa Pola	13.208

Població Demarcació	210.410 habitants
Superficie	487,2 Km^2
Densitat Mitjana	431,9 hab./Km^2

Demarcació Territorial: **16 Orihuela**

Província	Municipi	Demarcació Rang 1	Territorial Rang 2	Nom	Habitants (Cens 1986)
03	005	34	16	Albatera	8.632
03	012	34	16	Algorfa	1.090
03	015	34	16	Almoradí	13.962
03	024	34	16	Benejúzar	4.431
03	025	34	16	Benferri	969
03	034	34	16	Benijofar	1.365
03	044	34	16	Bigastro	4.301
03	049	34	16	Callosa de Segura	15.236
03	055	34	16	Catral	4.399
03	058	34	16	Cox	5.167
03	061	34	16	Daya Nueva	1.197
03	062	34	16	Daya Vieja	247
03	064	34	16	Dolores	5.655
03	070	34	16	Formentera del Segura	1.904
03	074	34	16	Granja de Rocamora	1.859
03	076	34	16	Guardamar del Segura	6.279
03	080	34	16	Jacarilla	1.413
03	099	34	16	Orihuela	45.757
03	902	34	16	Pilar de la Horadada	6.438
03	109	34	16	Rafal	2.497
03	111	34	16	Redován	4.815
03	113	34	16	Rojales	5.009
03	118	34	16	San Fulgencio	1.565
03	120	34	16	San Miguel de Salinas	2.438
03	133	34	16	Torrevieja	17.169

Població Demarcació	163.794 habitants
Superficie	946,4 Km^2
Densitat Mitjana	173,1 hab./ Km2

Annex 3

Distribució municipal per demarcació territorial de rang 3

Província: **Alacant**

Codi	Nom	Habitants Cens 1986	Demarcació Territorial Rang 1
03 001 30 13	Adsubia	558	30 La Marina Alta
03 002 32 14	Agost	3.809	32 L'Alacantí
03 003 26 11	Agres	723	26 El Comtat
03 004 32 14	Aigües	329	32 L'Alacantí
03 005 34 16	Albatera	8.632	34 Baix Segura/Vega Baja
03 006 30 13	Alcalalí	649	30 La Marina Alta
03 007 26 11	Alcocer de Planes	123	26 El Comtat
03 008 26 11	Alcolecha	337	26 El Comtat
03 009 27 11	Alcoy	66.244	27 L'Alcoià
03 010 26 11	Alfafara	409	26 El Comtat
03 011 31 13	Alfaz del Pí	6.580	31 La Marina Baixa
03 012 34 16	Algorfa	1.090	34 Baix Segura/Vega Baja
03 013 29 12	Algueña	1.576	29 Vinalopó Mitjà/Vinalopó Medio
03 014 32 14	Alicante	258.112	32 L'Alcantí
03 015 34 16	Almoradí	13.962	34 Baix Segura/Vega Baja
03 016 26 11	Almudaina	146	26 El Comtat
03 017 26 11	Alquería de Aznar	420	26 El Comtat
03 018 31 13	Altea	11.911	31 La Marina Baixa
03 019 29 12	Aspe	15.459	29 Vinalopó Mitjà/Vinalopó Medio
03 020 26 11	Balones	175	26 El Comtat
03 021 27 11	Bañeres	6.915	27 L'Alcoià
03 022 26 11	Benasau	226	26 El Comtat
03 023 28 12	Benejama	1.870	28 Alt Vinalopó/Alto Vinalopó
03 024 34 16	Benejúzar	4.431	34 Baix Segura/Vega Baja
03 026 30 13	Beniarbeig	1.165	30 La Marina Alta
03 027 31 13	Beniardá	260	31 La Marina Baixa
03 028 26 11	Beniarrés	1.602	26 El Comtat
03 029 30 13	Benichembla	395	30 La Marina Alta
03 030 30 13	Benidoleig	774	30 La Marina Alta
03 031 31 13	Benidorm	33.842	31 La Marina Baixa
03 032 27 11	Benifallim	202	27 L'Alcoià
03 033 31 13	Benifato	126	31 La Marina Baixa
03 025 34 16	Benferri	969	34 Baix Segura/Vega Baja
03 034 34 16	Benijófar	1.365	34 Baix Segura/Vega Baja
03 035 26 11	Benilloba	967	26 El Comtat
03 036 26 11	Benillup	74	26 El Comtat
03 037 31 13	Benimantell	432	31 La Marina Baixa
03 038 26 11	Benimarfull	406	26 El Comtat
03 039 26 11	Benimasot	109	26 El Comtat
03 040 30 13	Benimeli	349	30 La Marina Alta
03 041 30 13	Benissa	7.171	30 La Marina Alta
03 042 30 13	Benitachell	1.613	30 La Marina Alta
03 043 28 12	Biar	3.312	28 Alt Vinalopó/Alto Vinalopó
03 044 34 16	Bigastro	4.301	34 Baix Segura/Vega Baja
03 045 31 13	Bolulla	270	31 La Marina Baixa

Província: **Alacant**

Codi	Nom	Habitants Cens 1986	Demarcació Territorial Rang 1
03 046 32 14	Busot	739	32 L'Alacantí
03 049 34 16	Callosa de Segura	15.236	34 Baix Segura/Vega Baja
03 048 31 13	Callosa d'En Sarrià	7.719	31 La Marina Baixa
03 047 30 13	Calpe	10.032	30 La Marina Alta
03 050 32 14	Campello	9.085	32 L'Alacantí
03 051 28 12	Campo de Mirra	382	28 Alt Vinalopó/Alto Vinalopó
03 052 28 12	Cañada	1.071	28 Alt Vinalopó/Alto Vinalopó
03 053 27 11	Castalla	7.045	27 L'Alcoià
03 054 30 13	Castell de Castells	598	30 La Marina Alta
03 055 34 16	Catral	4.399	34 Baix Segura/Vega Baja
03 056 26 11	Cocentaina	10.409	26 El Comtat
03 057 31 13	Confrides	348	31 La Marina Baixa
03 058 34 16	Cox	5.167	34 Baix Segura/Vega Baja
03 059 33 15	Crevillente	21.553	33 Baix Vinalopó
03 060 26 11	Cuatretondeta	228	26 El Comtat
03 061 34 16	Daya Nueva	1.197	34 Baix Segura/Vega Baja
03 062 34 16	Daya Vieja	247	34 Baix Segura/Vega Baja
03 063 30 13	Denia	22.636	30 La Marina Alta
03 064 34 16	Dolores	5.655	34 Baix Segura/Vega Baja
03 066 29 12	Elda	55.994	29 Vinalopó Mitjà/Vinalopó Medio
03 065 33 15	Elx/Elche	175.649	33 Baix Vinalopó
03 067 26 11	Facheca	152	26 El Comtat
03 068 26 11	Famorca	79	26 El Comtat
03 069 31 13	Finestrat	1.063	31 La Marina Baixa
03 070 34 16	Formentera del Segura	1.904	34 Baix Segura/Vega Baja
03 071 30 13	Gata de Gorgos	5.175	30 La Marina Alta
03 072 26 11	Gayanes	333	26 El Comtat
03 073 26 11	Gorga	302	26 El Comtat
03 074 34 16	Granja de Rocamora	1.859	34 Baix Segura/Vega Baja
03 075 31 13	Guadalest	167	31 La Marina Baixa
03 076 34 16	Guardamar del Segura	6.279	34 Baix Segura/Vega Baja
03 077 29 12	Hondón de las Nieves	1.489	29 Vinalopó Mitjà/Vinalopó Medio
03 078 29 12	Hondón de los Frailes	548	29 Vinalopó Mitjà/Vinalopó Medio
03 079 27 11	Ibi	20.248	27 L'Alcoià
03 080 34 16	Jacarilla	1.413	34 Baix Segura/Vega Baja
03 081 30 13	Jalón	1.757	30 La Marina Alta
03 083 32 14	Jijona	7.337	32 L'Alacantí
03 094 31 13	La Nucia	5.237	31 La Marina Baixa
03 085 30 13	Llíber	423	30 La Marina Alta
03 084 26 11	Lorcha	916	26 El Comtat
03 086 26 11	Millena	134	26 El Comtat
03 088 29 12	Monforte	4.757	29 Vinalopó Mitjà/Vinalopó Medio
03 089 29 12	Monóvar	11.755	29 Vinalopó Mitjà/Vinalopó Medio
03 090 32 14	Muchamiel	8.466	32 L'Alacantí
03 091 30 13	Murla	367	30 La Marina Alta

Província: **Alacant**

Codi	Nom	Habitants Cens 1986	Demarcació Territorial Rang 1
03 092 26 11	Muro de Alcoy	6.284	26 El Comtat
03 093 29 12	Novelda	21.143	29 Vinalopó Mitjá/Vinalopó Medio
03 095 30 13	Ondara	4.632	30 La Marina Alta
03 096 27 11	Onil	6.470	27 L'Alcoià
03 097 30 13	Orba	1.558	30 La Marina Alta
03 098 31 13	Orcheta	463	31 La Marina Alta
03 099 34 16	Orihuela	45.757	34 Baix Segura/Vega Baja
03 100 30 13	Parcent	653	30 La Marina Alta
03 101 30 13	Pedreguer	5.684	30 La Marina Alta
03 102 30 13	Pego	9.415	30 La Marina Alta
03 103 27 11	Penáguila	383	27 L'Alcoià
03 104 29 12	Petrer	21.902	29 Vinalopó Mitjà/Vinalopó Medio
03 902 34 16	Pilar de la Horadada	6.438	34 Baix Segura/Vega Baja
03 105 29 12	Pinoso	5.549	29 Vinalopó Medio
03 106 26 11	Planes	843	26 El Comtat
03 107 31 13	Polop	1.829	31 La Marina Baixa
03 109 34 16	Rafal	2.497	34 Baix Segura/Vega Baja
03 110 30 13	Ráfol de Almunia	377	30 La Marina Alta
03 111 34 16	Rafal	2.497	34 Baix Segura/Vega Baja
03 112 31 13	Relleu	866	31 La Marina Baixa
03 113 34 16	Rojales	5.009	34 Baix Segura/Vega Baja
03 114 29 12	Romana, La	2.008	29 Vinalopò Mitjà/Vinalopó Medio
03 115 30 13	Sagra	404	30 La Marina Alta
03 116 28 12	Salinas	1.056	28 Alt Vinalopó/Alto Vinalopó
03 118 34 16	San Fulgencio	1.565	34 Baix Segura/Vega Baja
03 119 32 14	San Juan de Alicante	11.342	32 L'Alacantí
03 120 34 16	San Miguel de Salinas	2.438	34 Baix Segura/Vega Baja
03 122 32 14	San Vicente de Raspeig	25.408	32 L'Alacantí
03 117 30 13	Sanet y Negrals	554	30 La Marina Alta
03 121 33 15	Santa Pola	13.208	33 Baix Vinalopó
03 123 28 12	Sax	7.866	28 Alt Vinalopò/Alto Vinalopó
03 124 31 13	Sella	621	31 La Marina Baixa
03 125 30 13	Senija	438	30 La Marina Alta
03 901 30 13	Setla, Mirarrosa y Miraflor	1.005	30 La Marina Alta
03 127 31 13	Tárbena	718	31 La Marina Baixa
03 128 30 13	Teulada	4.310	30 La Marina Alta
03 129 27 11	Tibi	1.012	27 L'Alcoià
03 130 26 11	Tollos	46	26 El Comtat
03 131 30 13	Tormos	255	30 La Marina Alta
03 132 32 14	Torremanzanas	741	32 L'Alacantí
03 133 34 16	Torrevieja	17.169	34 Baix Segura/Vega Baja
03 134 30 13	Vall de Alcala	167	30 La Marina Alta
03 135 30 13	Vall de Ebo	380	30 La Marina Alta
03 136 30 13	Vall de Gallinera	809	30 La Marina Alta
03 137 30 13	Vall de Laguart	1.022	30 La Marina Alta

Província: **Alacant**

Codi	Nom	Habitants Cens 1986	Demarcació Territorial Rang 1
03 138 30 13	Vergel	3.636	30 La Marina Alta
03 139 31 13	Villajoyosa	21.671	31 La Marina Baixa
03 140 28 12	Villena	30.277	28 Alt Vinalopó/Alto Vinalopó
03 082 30 13	Xàbia/Jávea	12.647	30 La Marina Alta

Població Demarcació	1.217.279 habitants
Superficie	5.787,7 km^2
Densitat Mitjana	210,3 hab./Km^2

Província: **Castelló**

Codi	Nom	Habitants Cens 1986	Demarcació Territorial Rang 1
12 001 04 02	Adzaneta	1.740	04 L'Alcalaten
12 002 06 02	Ahín	142	06 La Plana Baixa
12 003 02 01	Albocácer	1.575	02 L'Alt Maestrat
12 004 03 01	Alcalá de Chivert	4.655	03 El Baix Maestrat
12 005 04 02	Alcora	8.217	04 L'Alcalaten
12 006 06 02	Alcudia de Veo	201	06 La Plana Baixa
12 007 06 02	Alfondeguilla	922	06 La Plana Baixa
12 008 07 03	Algimia de Almonacid	399	07 Alto Palancia
12 009 05 02	Almazora/Almassora	15.392	05 La Plana Alta
12 010 07 03	Almedíjar	310	07 Alto Palancia
12 011 06 02	Almenara	5.042	06 La Plana Baixa
12 901 06 02	Alquerias del Niño Perdido	3.667	06 La Plana Baixa
12 012 07 03	Altura	3.040	07 Alto Palancia
12 013 08 03	Arañuel	144	08 Alto Millares
12 014 02 01	Ares del Maestre	384	02 L'Alt Maestrat
12 015 08 03	Argelita	101	08 Alto Millares
12 016 06 02	Artana	2.004	06 La Plana Baixa
12 017 08 03	Ayódar	238	08 Alto Millares
12 018 07 03	Azuébar	412	07 Alto Palancia
12 020 07 03	Barracas	207	07 Alto Palancia
12 022 07 03	Bejís	516	07 Alto Palancia
12 024 07 03	Benafer	130	07 Alto Palancia
12 025 04 02	Benafigos	306	04 L'Alcalaten
12 026 02 01	Benasal	1.528	02 L'Alt Maestrat
12 027 03 01	Benicarló	17.072	03 El Baix Maestrat
12 028 05 02	Benicasim/Benicàssim	5.110	05 La Plana Alta
12 029 05 02	Benlloch	1.018	05 La Plana Alta
12 021 06 02	Betxí	5.060	06 La Plana Baixa
12 031 05 02	Borriol	2.432	05 La Plana Alta
12 032 06 02	Burriana	25.178	06 La Plana Baixa
12 033 05 02	Cabanes	2.657	05 La Plana Alta
12 034 03 01	Cálig	1.783	03 El Baix Maestrat
12 036 03 01	Canet lo Roig	1.127	03 El Baix Maestrat
12 037 03 01	Castell de Cabres	31	03 El Baix Maestrat
12 038 01 01	Castellfort	306	01 Els Ports
12 039 07 03	Castellnovo	1.108	07 Alto Palancia
12 040 05 02	Castelló de la Plana/Castellón de la Plana	127.440	05 La Plana Alta
12 041 08 03	Castillo de Villamalefa	177	08 Alto Millares
12 042 02 01	Catí	1.016	02 L'Alt Maestrat
12 043 07 03	Caudiel	742	07 Alto Palancia
12 044 03 01	Cervera del Maestre	863	03 El Baix Maestrat
12 052 03 01	Chert	1.152	03 El Baix Maestrat
12 053 06 02	Chilches	2.150	06 La Plana Baixa
12 055 04 02	Chodos	171	04 L'Alacaten
12 056 07 03	Chovar	428	07 Alto Palancia

Província: **Castelló**

Codi	Nom	Habitants Cens 1986	Demarcació Territorial Rang 1
12 045 01 01	Cinctorres	657	01 Els Ports
12 046 08 03	Cirat	397	08 Alto Millares
12 048 08 03	Cortes de Arenoso	434	08 Alto Millares
12 049 04 02	Costur	485	04 L'Alcalaten
12 050 05 02	Cuevas de Vinromá	2.121	05 La Plana Alta
12 051 02 01	Culla	1.097	02 Alt Maestrat
12 057 06 02	Eslida	866	06 La Plana Baixa
12 058 08 03	Espadilla	54	08 Alto Millares
12 059 08 03	Fanzara	297	08 Alto Millares
12 060 04 02	Figueroles	589	04 L'Alcalaten
12 061 01 01	Forcall	662	01 Els Ports
12 063 08 03	Fuente la Reina	32	08 Alto Millares
12 064 08 03	Fuentes de Ayódar	92	08 Alto Millares
12 065 07 03	Gaibiel	286	07 Alto Palancia
12 066 07 03	Gátova	577	07 Alto Palancia
12 067 07 03	Geldo	768	07 Alto Palancia
12 068 01 01	Herbés	144	01 Els Ports
12 069 07 03	Higueras	44	07 Alto Palancia
12 070 03 01	Jana, La	993	03 El Baix Maestrat
12 071 07 03	Jérica	1.756	07 Alto Palancia
12 122 04 02	Les Useres/Useras	1.258	04 L'Alcalaten
12 074 06 02	Llosa, La	944	06 La Plana Baixa
12 072 04 02	Lucena del Cid	1.781	04 L'Alcalaten
12 073 08 03	Ludiente	282	08 Alto Millares
12 075 01 01	Mata de Morella, La	222	01 Els Ports
12 076 07 03	Matet	163	07 Alto Palancia
12 077 06 02	Moncofár	3.460	06 La Plana Baixa
12 078 08 03	Montán	423	08 Alto Millares
12 079 08 03	Montanejos	498	08 Alto Millares
12 080 01 01	Morella	3.109	01 Els Ports
12 081 07 03	Navajas	535	07 Alto Palancia
12 082 06 02	Nules	11.233	06 La Plana Baixa
12 083 01 01	Olocau del Rey	173	01 Els Ports
12 084 06 02	Onda	17.939	06 La Plana Baixa
12 085 05 02	Oropesa	1.940	05 La Plana Alta
12 087 01 01	Palanques	25	01 Els Ports
12 088 07 03	Pavías	71	07 Alto Palancia
12 089 03 01	Peñíscola	3.261	03 El Baix Maestrat
12 090 07 03	Pina de Montalgrao	226	07 Alto Palancia
12 091 01 01	Portell de Morella	331	01 Els Ports
12 092 08 03	Puebla de Arenoso	233	08 Alto Millares
12 093 03 01	Puebla de Benifasar	259	03 El Baix Maestrat
12 094 05 02	Puebla Tornesa	496	05 La Plana Alta
12 095 06 02	Ribesalbes	1.393	06 La Plana Baixa
12 096 03 01	Rosell	1.284	03 El Baix Maestrat

Província: **Valencia**

Codi	Nom	Habitants Cens 1986	Demarcació Territorial Rang 1
46 001 09 04	Ademuz	1.438	09 Rincón de Ademuz
46 002 25 10	Ador	1.162	25 La Safor
46 003 24 09	Adzaneta de Albaida	1.253	24 La Vall d'Albaida
46 004 24 09	Agullent	2.026	24 La Vall d'Albaida
46 005 14 06	Alaquàs	24.199	14 L'Horta Oest
46 006 24 09	Albaida	5.858	24 La Vall d'Albaida
46 007 16 06	Albal	8.665	16 L'Horta Sud
46 008 21 08	Albalat de la Ribera	3.637	21 La Ribera Baixa
46 009 13 06	Albalat dels Sorells	3.626	13 L'Horta Nord
46 010 12 05	Albalat dels Tarongers	547	12 El Camp de Morvedre
46 011 20 08	Alberique	8.668	20 La Ribera Alta
46 012 18 07	Alborache	895	18 La Hoya de Buñol
46 013 13 06	Alboraya	11.267	13 L'Horta Nord
46 014 13 06	Albuixech	2.931	13 L'Horta Nord
46 015 16 06	Alcácer	7.104	16 L'Horta Sud
46 016 20 08	Alcàntera de Xúquer	1.499	20 La Ribera Alta
46 018 10 04	Alcublas	930	10 Los Serranos
46 021 14 06	Aldaya	21.488	14 L'Horta Oest
46 022 16 06	Alfafar	20.255	16 L'Horta Sud
46 023 25 10	Alfahuir	311	25 La Safor
46 024 12 05	Alfara de Algimia	558	12 El Camp de Morvedre
46 025 13 06	Alfara del Patriarca	2.811	13 L'Horta Nord
46 026 20 08	Alfarp	1.301	20 La Ribera Alta
46 027 24 09	Alfarrasí	1.258	24 La Vall d'Albaida
46 028 12 05	Algar de Palancia	421	12 Camp de Morvedre
46 029 20 08	Algemesí	25.222	20 La Ribera Alta
46 030 12 05	Algimia de Alfara	918	12 El Camp de Morvedre
46 031 20 08	Alginet	11.369	20 La Ribera Alta
46 032 13 06	Almàssera	5.516	13 L'Horta Nord
46 033 25 10	Almiserat	222	25 La Safor
46 034 25 10	Almoines	1.895	25 La Safor
46 035 21 08	Almussafes	5.719	21 La Ribera Baixa
46 036 10 04	Alpuente	1.295	10 Los Serranos
46 037 25 10	Alquería de la Condesa/ L'Alquería de la Comtessa	1.652	25 La Safor
46 017 20 08	Alzira	40.099	20 La Ribera Alta
46 038 10 04	Andilla	154	10 Los Serranos
46 039 22 09	Anna	2.563	22 La Canal de Navarrés
46 040 20 08	Antella	1.640	20 La Ribera Alta
46 041 10 04	Aras de Alpuente	502	10 Los Serranos
46 042 24 09	Aielo de Malferit	3.835	24 La Vall de Albaida
46 043 24 09	Ayelo de Rugat	204	24 La Vall d'Albaida
46 044 19 07	Ayora	5.591	19 El Valle de Ayora
46 046 25 10	Barx	945	25 La Safor
46 045 23 09	Barxeta	1.619	23 La Costera

Província: **Castelló**

Codi	Nom	Habitants Cens 1986	Demarcació Territorial Rang 1
12 138 03 01	Vinaròs	17.633	03 El Baix Maestrat
12 139 04 01	Vistabella del Maestrazgo	631	04 L'Alcalaten
12 140 07 03	Viver	1.242	07 Alto Palancia
12 140 01 01	Zorita del Maestrazgo	154	01 Els Ports
12 142 08 03	Zucaina	251	08 Alto Millares

Població Demarcació	436.588 habitants
Superficie	6.667,7 Km^2
Densitat Mitjana	65,5 hab./Km^2

Província: **Valencia**

Codi	Nom	Habitants Cens 1986	Demarcacio Territorial Rang 1
46 092 09 04	Castielfabid	741	09 Rincón de Ademuz
46 093 20 08	Catadau	2.183	20 La Ribera Alta
46 094 16 06	Catarroja	20.896	16 L'Horta Sud
46 095 17 07	Caudete de las Fuentes	1.033	17 La Plana de Utiel-Requena
46 096 23 09	Cerdá	247	23 La Costera
46 107 22 09	Chella	2.599	22 La Canal de Navarrés
46 106 10 04	Chelva	2.183	10 Los Serranos
46 108 17 07	Chera	628	17 La PLana de Utiel-Requena
46 109 18 07	Cheste	7.015	18 La Hoya de Buñol
46 111 18 07	Chiva	7.490	18 La Hoya de Buñol
46 112 10 04	Chulilla	702	10 Los Serranos
46 097 19 07	Cofrentes	933	19 El Valle de Ayora
46 098 21 08	Corbera	3.205	21 La Ribera Baixa
46 099 19 07	Cortes de Pallás	925	19 El Valle de Ayora
46 100 20 08	Cotes	386	20 La Ribera Alta
46 105 21 08	Cullera	20.161	21 La Ribera Baixa
46 113 25 10	Daimús	1.221	25 La Safor
46 114 10 04	Domeño	366	10 Los Serranos
46 115 18 07	Dos Aguas	502	18 La Hoya de Buñol
46 117 13 06	Emperador	171	13 L'Horta Nord
46 118 22 09	Enguera	5.088	22 La Canal de Navarrés
46 119 20 08	Énova	1.216	20 La Ribera Alta
46 120 12 05	Estivella	1.127	12 El Camp de Morvedre
46 121 23 09	Estubeny	171	23 La Costera
46 122 12 05	Faura	2.739	12 El Camp de Morvedre
46 123 21 08	Favara	1.702	21 La Ribera Baixa
46 126 13 06	Foios	5.382	13 L'Horta Nord
46 127 25 10	Font d'En Carròs, La	3.313	25 La Safor
46 124 24 09	Fontanares	1.001	24 La Vall d'Albaida
46 125 21 08	Fortaleny	1.044	21 La Ribera Baixa
46 129 17 07	Fuenterrobles	809	17 La Plana de Utiel-Requena
46 131 25 10	Gandía	51.028	25 La Safor
46 130 20 08	Gavarda	1.274	20 La Ribera Alta
46 132 23 09	Genovés	2.147	23 La Costera
46 133 10 04	Gestalgar	627	10 Los Serranos
46 134 12 05	Gilet	1.095	12 El Camp de Morvedre
46 135 13 06	Godella	8.300	13 L'Horta Nord
46 136 18 07	Godelleta	1.916	18 La Hoya de Buñol
46 137 23 09	Granja de la Costera, La	420	23 La Costera
46 138 24 09	Guadasequies	350	24 La Vall d'Albaida
46 139 20 08	Guadasuar	5.474	20 La Ribera Alta
46 140 25 10	Guardamar	61	25 La Safor
46 141 10 04	Higueruelas	606	10 Los Serranos
46 142 19 07	Jalance	1.344	19 El Valle de Ayora
46 144 19 07	Jarafuel	1.178	19 El Valle de Ayora

Província: **Valencia**

Codi	Nom	Habitants Cens 1986	Demarcació Territorial Rang 1
46 047 24 09	Bélgida	702	24 La Vall d'Albaida
46 048 25 10	Bellreguart	3.828	25 La Safor
46 049 24 09	Bellús	411	24 La Vall d'Albaida
46 050 10 04	Benagéber	124	10 Los Serranos
46 051 11 04	Benaguacil	9.012	11 El Camp de Túria
46 052 12 05	Benavites	668	12 El Camp de Morvedre
46 053 20 08	Beneixida	618	20 La Ribera Alta
46 054 16 06	Benetússer	13.920	16 L'Horta Sud
46 055 25 10	Beniarjó	1.256	25 La Safor
46 056 24 09	Beniatjar	272	24 La Vall d'Albaida
46 057 24 09	Benicolet	496	24 La Vall d'Albaida
46 060 20 08	Benifaió	12.171	20 La Ribera Alta
46 058 12 05	Benifairó de les Valls	1.981	12 El Camp de Morvedre
46 059 25 10	Benifairó de Valldigna	1.643	25 La Safor
46 061 25 10	Beniflá	155	25 La Safor
46 062 24 09	Benigánim	5.245	24 La Vall d'Albaida
46 063 20 08	Benimodo	1.732	20 La Ribera Alta
46 064 20 08	Benimuslem	571	20 La Ribera Alta
46 065 16 06	Beniparrell	1.372	16 L'Horta Sud
46 066 25 10	Benirredrá	845	25 La Safor
46 067 11 04	Benisanó	1.680	11 El Camp de Túria
46 068 24 09	Benisoda	294	24 La Vall d'Albaida
46 069 24 09	Benisuera	214	24 La Vall d'Albaida
46 070 11 04	Bétera	8.845	11 El Camp de Túria
46 071 22 09	Bicorp	765	22 La Canal de Navarrés
46 072 24 09	Bocairent	5.013	24 La Vall d'Albaida
46 073 22 09	Bolbaite	1.390	22 La Canal de Navarrés
46 074 13 06	Bonrepós y Mirambell	2.298	13 L'Horta Nord
46 075 24 09	Bufalí	227	24 La Vall d'Albaida
46 076 10 04	Bugarra	915	10 Los Serranos
46 077 18 07	Buñol	9.686	18 La Hoya de Buñol
46 078 13 06	Burjassot	35.478	13 L'Horta Nord
46 079 10 04	Calles	471	10 Los Serranos
46 080 17 07	Camporrobles	1.592	17 La PLana de Utiel-Requena
46 081 23 09	Canals	11.876	23 La Costera
46 082 12 05	Canet d'En Berenguer	1.415	12 El Camp de Morvedre
46 083 20 08	Carcaixent	20.617	20 La Ribera Alta
46 084 20 08	Càrcer	2.050	20 La Ribera Alta
46 085 20 08	Carlet	13.959	20 La Ribera Alta
46 086 24 09	Carrícola	68	24 La Vall d'Albaida
46 087 09 04	Casas Altas	216	09 Rincón de Ademuz
46 088 09 04	Casas Bajas	431	09 Rincón de Ademuz
46 089 11 04	Casinos	2.214	11 El Camp de Túria
46 090 24 09	Castelló de Rugat	2.107	24 La Vall d'Albaida
46 091 25 10	Castellonet	95	25 La Safor

Província: **Valencia**

Codi	Nom	Habitants Cens 1986	Demarcació Territorial Rang 1
46 188 25 10	Palmera	489	25 La Safor
46 190 24 09	Palomar	488	24 La Vall d'Albaida
46 191 14 06	Paterna	34.373	14 L'Horta Oest
46 192 10 04	Pedralba	2.068	10 Los Serranos
46 193 14 06	Petrés	580	12 El Camp de Morvedre
46 194 16 06	Picanya	7.346	14 L'Horta Oest
46 195 25 10	Picassent	14.476	16 L'Horta Sud
46 196 24 09	Pinet	273	24 La Vall d'Albaida
46 199 13 06	Pobla de Farnals, La	4.111	13 L'Horta Nord
46 202 11 04	Pobla de Vallbona, La	7.550	11 El Camp de Túria
46 200 24 09	Pobla del Duc, La	2.644	24 La Vall d'Albaida
46 203 20 08	Pobla Llarga, La	4.497	20 La Ribera Alta
46 197 21 08	Polinyà de Xúquer	3.032	21 La Ribera Baixa
46 198 25 10	Potríes	960	25 La Safor
46 201 09 04	Puebla de San Miguel	45	09 Rincón de Ademuz
46 204 13 06	Puig, El	5.618	13 L'Horta Nord
46 205 13 06	Puçol	12.116	13 L'Horta Nord
46 101 12 05	Quart de les Valls	1.131	12 El Camp de Morvedre
46 102 14 06	Quart de Poblet	27.367	14 L'Horta Oest
46 103 12 05	Quartell	1.359	12 El Camp de Morvedre
46 104 24 09	Quatretonda	2.607	24 La Vall d'Albaida
46 206 22 09	Quesa	876	22 La Canal de Navarrés
46 207 13 06	Rafelbuñol	4.811	13 L'Horta Nord
46 208 25 10	Rafelcofer	1.453	25 La Safor
46 209 20 08	Rafelguaraf	2.397	20 La Ribera Alta
46 210 24 09	Ráfol de Salem	420	24 La Vall d'Albaida
46 211 25 10	Real de Gandía	1.944	25 La Safor
46 212 20 08	Real de Montroy	1.820	20 La Ribera Alta
46 213 17 07	Requena	18.017	17 La Plana de Utiel-Requena
46 214 11 04	Riba-roja de Túria	9.338	11 El Camp de Túria
46 215 21 08	Riola	1.741	21 La Ribera Baixa
46 216 13 06	Rocafort	3.260	13 L'Horta Nord
46 217 23 09	Rotglá y Corbera	1.067	23 La Costera
46 218 25 10	Rótova	1.403	25 La Safor
46 219 24 09	Rugat	201	24 La Vall d'Albaida
46 220 12 05	Sagunto	55.862	12 El Camp de Morvedre
46 221 24 09	Salem	490	24 La Vall d'Albaida
46 222 20 08	San Juan de Énova	392	20 La Ribera Alta
46 223 16 06	Sedaví	8.473	16 L'Horta Sud
46 224 12 05	Segart	162	12 El Camp de Morvedre
46 225 20 08	Sellent	502	20 La Ribera Alta
46 226 24 09	Sempere	48	24 La Vall d'Albaida
46 227 20 08	Senyera	806	20 La Ribera Alta
46 228 11 04	Serra	1.346	11 El Camp de Túria

Província: **Valencia**

Codi	Nom	Habitants Cens 1986	Demarcacio Territorial Rang 1
46 128 23 09	La Font de la Figuera	2.241	23 La Costera
46 154 23 09	Llanera de Ranes	960	23 La Costera
46 155 21 08	Llaurí	1.512	21 La Ribera Baixa
46 147 11 04	Llíria	13.384	11 El Camp de Túria
46 153 25 10	Llocnou Sant Jeroni	587	25 La Safor
46 156 20 08	Llombai	2.158	20 La Ribera Alta
46 157 23 09	Llosa de Ranes	3.562	23 La Costera
46 150 24 09	Llutxent	2.409	24 La Vall d'Albaida
46 148 11 04	Loriguilla	1.166	11 El Camp de Túria
46 149 10 04	Losa del Obispo	500	10 Los Serranos
46 151 23 09	Lugar Nuevo de Fenollet	648	23 La Costera
46 152 16 06	Lugar Nuevo de la Corona	114	16 L'Horta Sud
46 019 20 08	L'Alcúdia	10.135	20 La Ribera Alta
46 020 23 09	L'Alcúdia de Crespins	4.274	23 La Costera
46 116 11 04	L'Eliana	6.491	11 El Camp de Túria
46 183 24 09	L'Olleria	6.832	24 La Vall d'Albaida
46 158 18 07	Macastre	897	18 La Hoya de Buñol
46 159 14 06	Manises	24.871	14 L'Horta Oest
46 160 20 08	Manuel	2.475	20 La Ribera Alta
46 161 11 04	Marines	1.202	11 El Camp de Túria
46 162 20 08	Masalavés	1.541	20 La Ribera Alta
46 163 13 06	Massalfassar	1.483	13 L'Horta Nord
46 164 13 06	Massamagrell	12.055	13 L'Horta Nord
46 165 16 06	Massanassa	7.491	16 L'Horta Sud
46 166 13 06	Meliana	9.087	13 L'Horta Nord
46 167 22 09	Millares	840	22 La Canal de Navarrés
46 168 25 10	Miramar	926	25 La Safor
46 169 14 06	Mislata	35.259	14 L'Horta Oest
46 170 23 09	Mogente	4.117	23 La Costera
46 171 13 06	Moncada	17.733	13 L'Horta Nord
46 172 20 08	Monserrat	2.472	22 La Canal de Navarrés
46 173 24 09	Montaberner	1.720	24 La Vall d'Albaida
46 174 23 09	Montesa	2.472	20 La Ribera Alta
46 175 24 09	Montichelvo	673	24 La Vall d'Albaida
46 176 20 08	Montroy	1.471	20 La Ribera Alta
46 177 13 06	Museros	3.976	13 L'Horta Nord
46 178 11 04	Náquera	1.548	11 El Camp de Túria
46 179 22 09	Navarrés	2.743	22 La Canal de Navarrés
46 180 23 09	Novelé	594	23 La Costera
46 181 25 10	Oliva	20.178	25 La Safor
46 182 11 04	Olocau	575	11 El Camp de Túria
46 184 24 09	Ontinyent	28.864	24 La Vall d'Albaida
46 185 24 09	Otos	547	11 La Vall d'Albaida
46 186 16 06	Paiporta	15.051	16 L'Horta Sud
46 187 25 10	Palma de Gandia	1.528	25 La Safor

Total Comunitat Valenciana:

Població Total:	3.732.679 habitants
Superficie Total:	23.123,5 Km^2
Densitat Mitjana Total:	161,4 hab./Km^2

Província: **Valencia**

Codi	Nom	Habitants Cens 1986	Demarcació Territorial Rang 1
46 229 18 07	Siete Aguas	1.236	18 La Hoya de Buñol
46 230 16 06	Silla	16.206	16 L'Horta Sud
46 231 25 10	Simat de Valldigna	3.249	25 La Safor
46 232 17 07	Sinarcas	1.378	17 La Plana de Utiel-Requena
46 233 21 08	Sollana	4.369	21 La Ribera Baixa
46 234 10 04	Sot de Chera	315	10 Los Serranos
46 235 21 08	Sueca	24.321	21 La Ribera Baixa
46 236 20 08	Sumacàrcer	1.432	20 La Ribera Alta
46 238 25 10	Tavernes de la Valldigna	16.166	25 La Safor
46 237 13 06	Tavernes Blanques	7.813	13 L'Horta Nord
46 239 19 07	Teresa de Cofrentes	886	19 El Valle de Ayora
46 240 24 09	Terrateig	244	24 La Vall d'Albaida
46 241 10 04	Titaguas	644	10 Los Serranos
46 242 09 04	Torrebaja	459	09 Rincón de Ademúz
46 243 23 09	Torrella	177	23 La Costera
46 244 14 06	Torrent	54.544	14 L'Horta Oest
46 245 12 05	Torres-Torres	392	12 El Camp de Morvedre
46 246 20 08	Tous	1.246	20 La Ribera Alta
46 247 10 04	Tuéjar	1.476	10 Los Serranos
46 248 20 08	Turís	3.967	20 La Ribera Alta
46 249 17 07	Utiel	12.084	17 La Plana de Utiel -Requena
46 250 15 06	Valencia	729.419	15 Valencia
46 251 23 09	Vallada	2.831	23 La Costera
46 252 09 04	Vallanca	300	09 Rincón de ademuz
46 253 23 09	Vallés	124	23 La Costera
46 254 17 07	Venta del Moro	2.000	17 La Plana de Utiel-Requena
46 256 11 04	Vilamarxant	4.824	11 El Camp de Túria
46 255 25 10	Villalonga	3.695	25 La Safor
46 257 20 08	Villanueva de Castellón	7.055	20 La Ribera Alta
46 258 10 04	Villar del Arzobispo	3.428	10 Los Serranos
46 259 17 07	Villagordo del Cabriel	932	17 La Plana de Utiel-Requena
46 260 13 06	Vinalesa	2.342	13 L'Horta Nord
46 145 23 09	Xàtiva	24.095	23 La Costera
46 143 25 10	Xeraco	4.493	25 La Safor
46 146 25 10	Xeresa	2.044	25 La Safor
46 110 14 06	Xirivella	24.476	14 L'Horta Oest
46 261 18 07	Yátova	2.190	18 La Hoya de Buñol
46 262 10 04	Yesa, La	339	10 Los Serranos
46 263 19 07	Zarra	570	19 El Valle de Ayora

Població Demarcació	2.078.812 habitants
Superficie	10.668,1 Km^2
Densitat Mitjana	194,9 hab./Km^2

Annex 4

Decret 170/1985, de 28 d' octubre, del Consell de la Generalitat Valenciana, sobre procediment en la creació de demarcacions funcionals amb incidència territorial.

En la seua actuació en la Comunitat, l'Administració Pública Valenciana procura de satisfer les necessitats de béns i serveis socials més a prop dels ciutadans.

En atenció d'aquests motius, tant des dels distints òrgans de la Generalitat com des d'altres administracions públiques s'estan delimitant àrees d'actuació funcional per tal de millorar la gestió de les respectives competències.

Inevitablement, aquestes demarcacions tenen incidència territorial ja que implica agrupacions de zones, de termes municipals, de municipis o d'altres entitats locals.

Queda palés que de manera indirecta s'està prefigurant la divisió territorial de la Comunitat des d'òptiques molt diverses, totes aquestes justificables. Tanmateix, a l'objecte de facilitar i avançar homogèniament en la tasca comuna d'assolir una divisió comarcal, cal establir una coordinació de totes aquelles demarcacions funcionals amb incidència territorial.

Aquesta coordinació, atesa la distribució de les competències en el Govern Valencià després de la remodelació de juliol passat, l'ha de dur a terme la Conselleria de Administración Pública tant pel que fa a l'àmbit de competències de la Generalitat Valenciana com d'altres Administracions Públiques quan en sol·liciten informe al respecte.

Les possibles demarcacions funcionals que hom cree de nou suposaran la necessitat d'una estructura orgànica que els done suport, sobretot incidint en les competències sobre funció pública atribuïdes a la Conselleria d'Administració Pública (article 26 de la Llei 10/1985, de 31 de juliol, de la Funció Pública Valenciana i article 22 del Reglament Orgànic i Funcional de la Conselleria de Administración Pública, aprovat per Decret 135/1985, de 20 de setembre, del Consell de la Generalitat Valenciana).

Així mateix, l'esmentada Conselleria és competent en matèria d'Administració Local i, en tal sentit, hom considera necessari que totes les demarcacions funcionals amb clara incidència al territori de la Comunitat Valenciana hi siguen preceptivament informades, sense perjudici, si fa al cas, dels informes d'altres organismes competents o interessats.

Decreto 170/1985, de 28 de octubre, del Consell de la Generalitat Valenciana, sobre procedimiento en la creación de demarcaciones funcionales con incidencia territorial.

En su actuación en la Comunidad, la Administración Pública Valenciana procura satisfacer las necesidades de bienes y servicios sociales lo más proximamente posible de los ciudadanos.

En este sentido, tanto desde los distintos órganos de la Generalitat como desde otras administraciones públicas, se están delimitando areas de actuación funcional con el fin de mejorar la gestión de las respectivas competencias.

Inevitablemente, estas demarcaciones tienen incidencia territorial pues implican agrupaciones de zonas, de terminos municipales, de municipios o de otras entidades locales.

Resulta manifiesto que de forma indirecta se está prefigurando la división territorial de la Comunidad desde opticas muy diversas todas ellas justificables. Sin embargo, con el fin de facilitar y avanzar homogeneamente en la tarea común de conseguir una división comarcal se hace necesario establecer una coordinación de todas aquellas demarcaciones funcionales con incidencia territorial.

Esta coordinación, dada la distribución de las competencias en el Gobierno Valenciano despues de la remodelación de julio pasado, debe llevarse a cabo por la Consellería de Administración Pública tanto respecto del ámbito de competencias de la Generalitat Valenciana como de otras Administraciones Públicas cuando estas soliciten a aquella informe al respecto.

Las posibles demarcaciones funcionales que se creen de nuevo supondrán la necesidad de una estructura orgánica que les de soporte, sobre todo incidiendo en las competencias sobre función pública atribuidas a la Consellería de Administración Pública (artículo 26 de la Ley 10/1985,de 31 de julio, de la Función Pública Valenciana y artículo 22 del Reglamento Orgánico y Funcional de la Consellería de Administración Pública, aprobado por Decreto 135/1985, de 20 de septiembre, del Consell de la Generalitat Valenciana.)

Asimismo, dicha Consellería es competente en materia de Administración Local y, en este sentido, se considera necesario que todas las demarcaciones funcionales con clara incidencia en el territorio de la Comunidad Valenciana sean informadas preceptivamente por aquella, sin perjuicio, en su caso, de los informes de otros organismos competentes o interesados.

En atenció d'aquests motius, a proposta del Conseller d'Administració Pública i amb la deliberació prèvia del Consell en sessió celebrada el dia 28 d'octubre de 1985,

DECRETE

Article únic

Amb caràcter previ a la creació de demarcacions funcionals amb incidència al territori de la Comunitat Valenciana hom sol·licitarà preceptivament informe de la Conselleria d'Administració Pública.

València, a 28 d'octubre de 1985.

El President de la Generalitat,
JOAN LERMA I BLASCO

El Conseller d'Administració Pública,
VICENT SOLER I MARCO

En su virtud, a propuesta del Conseller de Administración Pública y previa deliberación del Consell en sesión celebrada el día 28 de octubre de 1985,

DISPONGO:

Artículo único

Con caracter previo a la creación de demarcaciones funcionales con incidencia en el territorio de la Comunidad Valenciana se solicitará preceptivamente informe de la Consellería de Administración Pública.

Valencia, a 28 de octubre de 1985.

El Presidente de la Generalitat,
JOAN LERMA I BLASCO

El Conseller de Administración Pública,
VICENT SOLER I MARCO

GENERALITAT VALENCIANA
CONSELLERIA D'ADMINISTRACIÓ PÚBLICA

GENERALITAT VALENCIANA
CONSELLERIA D'ADMINISTRACIÓ PÚBLICA

Micalet, 5 - 46001 VALÈNCIA
telèfon (96) 332 30 00

DENOMINACIÓ OFICIAL A 1 DE DESEMBRE DE 1988

(que suposa algun canvi respecte de la denominació contingudа a alguna part del llibre)

Aín.
L'Alcúdia de Crespins.
Alfauir.
Bèlgida.
Bellreguard.
Benifairó de la Valldigna.
Benigánim.
Callosa d'En Sarrià.
Campello, El.
Cárcer.
Cerdá.
Gandía.
Llíria.
Llocnou de Sant Jeroni.
Novetlé/Novelé.
Potríes.
Puig.
Rafelbunyol/Rafelbuñol.
Rotglá y Corbera.
Sagunt/Sagunto.
Sant Mateu.
San Vicente del Raspeig.
Setla-Mirarrosa y Miraflor.
Simat de la Valldigna.
Torre Endoménech.
Vall de Alcalá.
La Vila Joiosa/Villajoyosa.
Vilanova d'Alcolea.
Vila-Real/Villarreal.
Vinaròs.

Actualitzat amb les correccions.

GENERALITAT VALENCIANA
CONSELLERIA D'ADMINISTRACIÓ PÚBLICA

Micalet, 5 - 46001 VALÈNCIA
telefon (96) 332 30 00

FE D'ERRATES

Pàgina 23

On diu "34. El Baix Segura" ha de dir "34. El Baix Segura/La Vega Baja".

Pàgina 32 i ss

On diu "L'Alcalaten" ha de dir "L'Alcalatén".

Pàgina 44

On diu "Massanassa 5,4 - 74,91" ha de dir "Massanassa 5,4 - 7.491".

Pàgina 87

On diu "Rafal 2.497 - 34.Baix Segura/Vega Baja" ha de dir "Redován 4.815 - 34.Baix Segura/Vega Baja".

Pàgina 91

On diu "12 133 05 02 Villanueva de Viver" ha de dir "12 133 08 03 Villanueva de Viver".

Pàgina 92

On diu "12 139 04 01 Vistabella del Maestrazgo" ha de dir "12 139 04 02 Vistabella del Maestrazgo".

Pàgina 96

On diu "Monserrat 2.472 - 22.La Canal de Navarrés" ha de dir "Monserrat 2.472 - 20.La Ribera Alta".

~~On diu "Montichelvo 673 - 24.La Vall d'Albaida" ha de dir "Montichelvo 673 - 23.La Costera"~~.

On diu "Otos 547 - 11.La Vall d'Albaida" ha de dir "Otos 547 - 24.La Vall d'Albaida".

Pàgina 97

On diu "46 190 24 09 Palomar" ha de dir "46 189 24 09 Palomar".
On diu "46 191 14 06 Paterna" ha de dir "46 190 14 06 Paterna".
On diu "46 192 10 04 Pedralba" ha de dir "46 191 10 04 Pedralba".
On diu "46 193 14 06 Petrés" ha de dir "46 192 12 05 Petrés".
On diu "46 194 16 06 Picanya" ha de dir "46 193 14 06 Picanya".
On diu "46 195 25 10 Picassent" ha de dir "46 194 16 06 Picassent".
A continuació de Picassent cal incloure
"46 195 25 10 Piles 1956 - 25.La Safor".

Aport vol passar al Vinalopó Mitjà: del (32) al (29)
Sierra Engarcerán al l'Alt Maestrat: del (05) al (02)